

GRANICE OBSZARU ZDEGRADOWANEGO I OBSZARU REWITALIZACJI NA TERENIE GMINY KLESZCZEWO

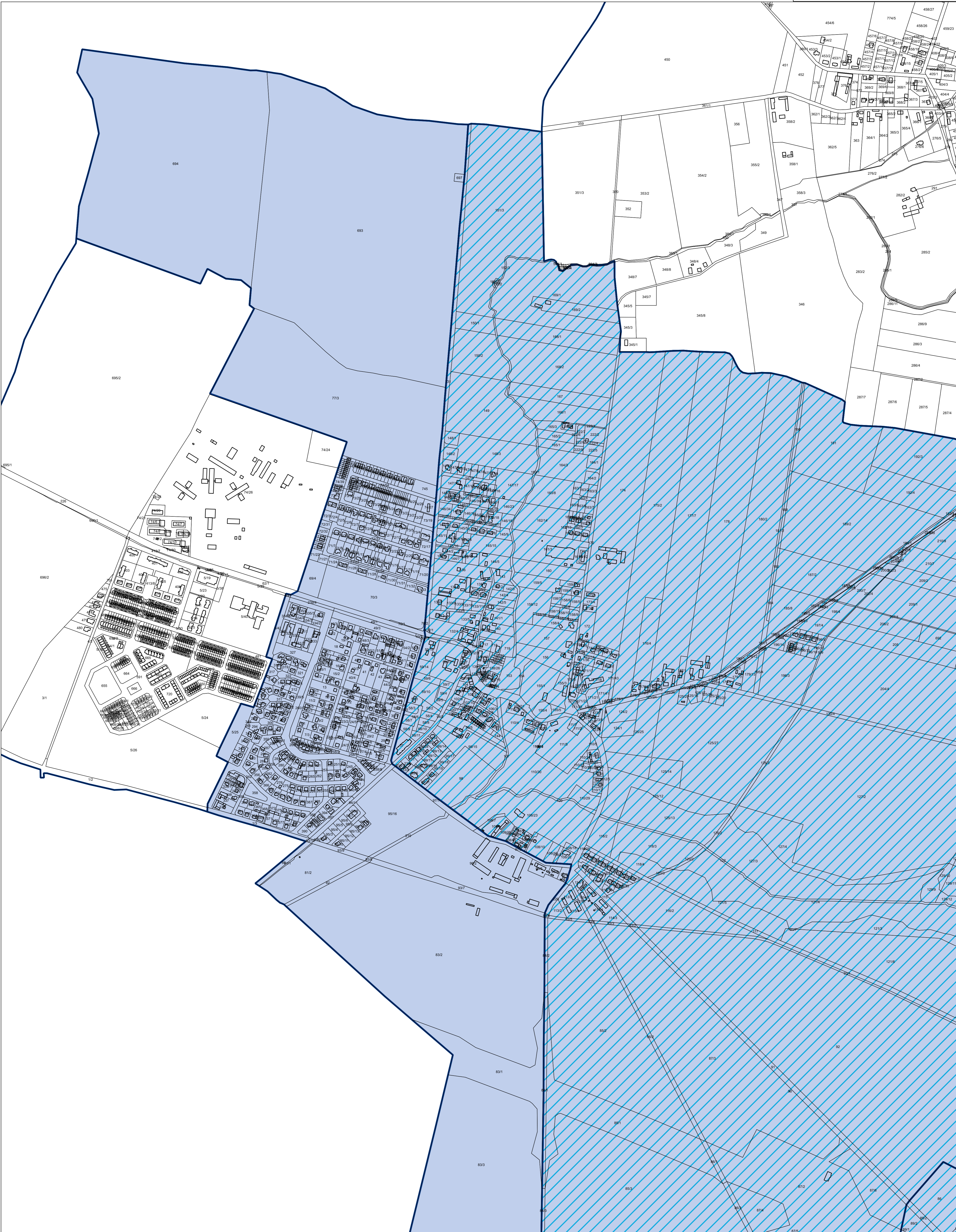
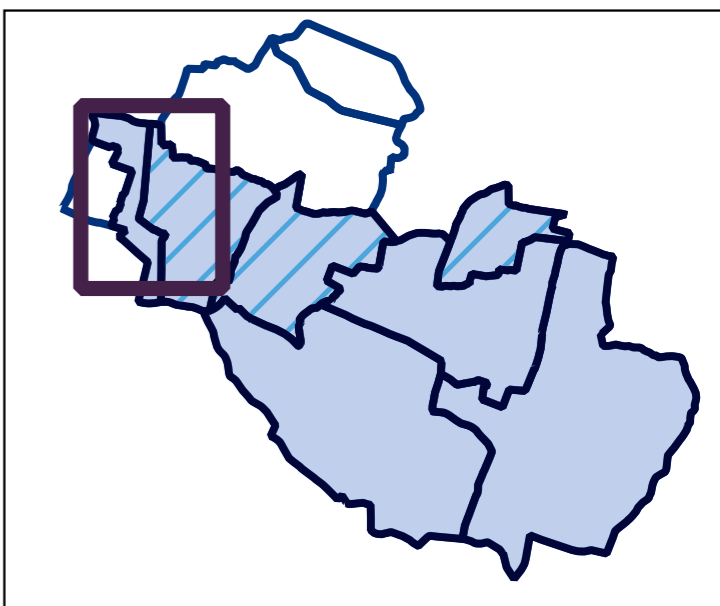
Arkusz 1

- Granice jednostek analitycznych
- Obszar Zdegradowany
- Obszar Rewitalizacji

100 0 100 200 m

Skala 1:5 000

Opracowanie: **NATURA**
Zakład Ochrony Środowiska



GRANICE OBSZARU ZDEGRADOWANEGO I OBSZARU REWITALIZACJI NA TERENIE GMINY KLESZCZEWO

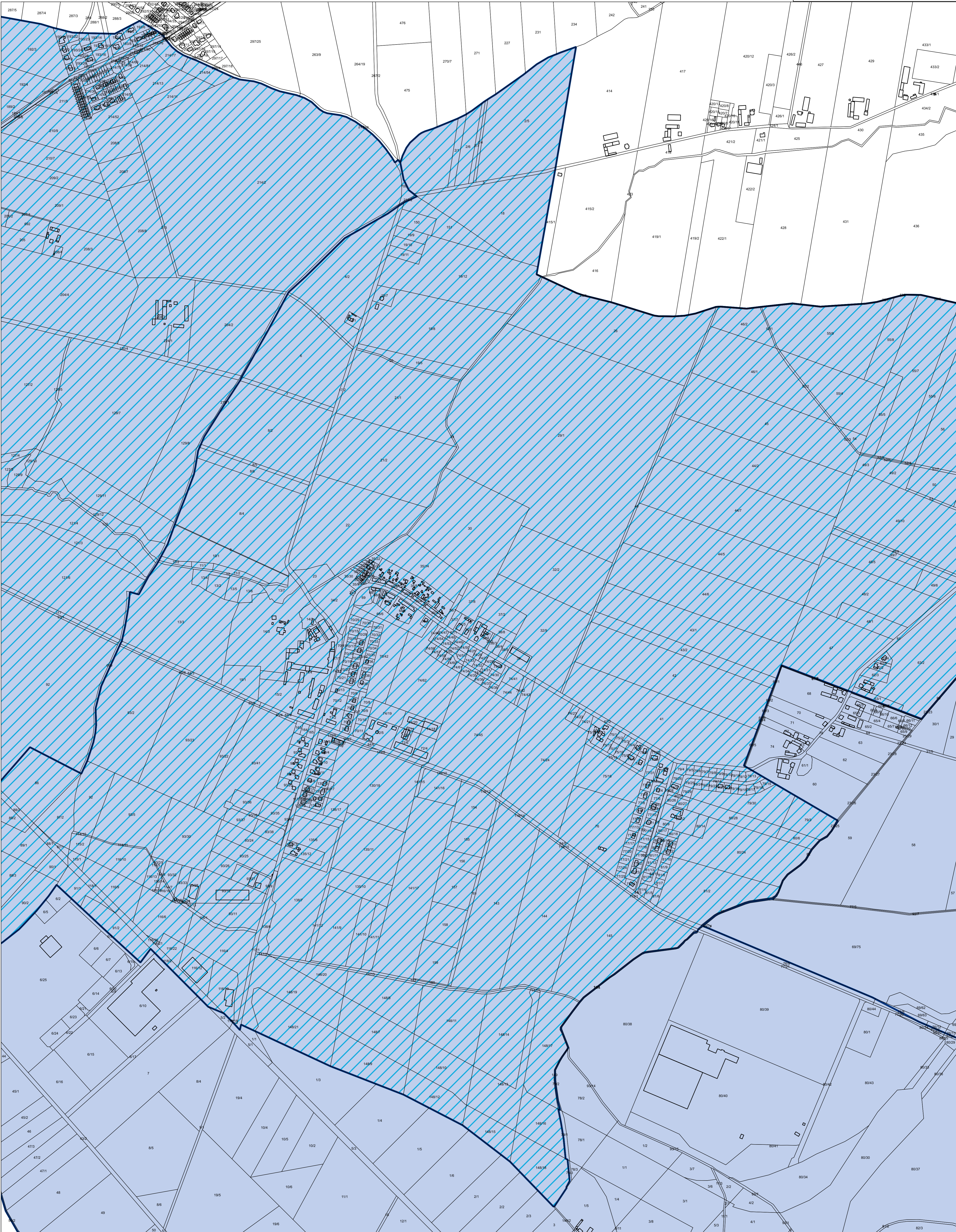
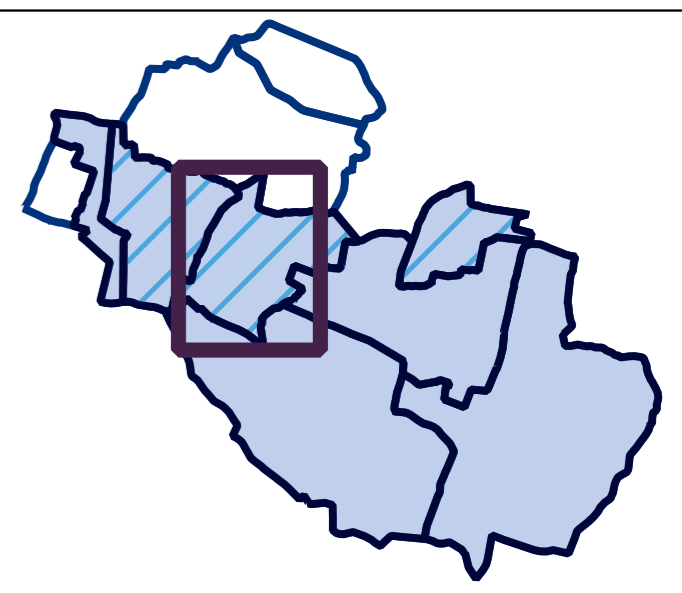
Arkusz 2

-  Granice jednostek analitycznych
-  Obszar Zdegradowany
-  Obszar Rewitalizacji

100 0 100 200 m

Skala 1:5 000

Opracowanie:  NATURA
Zakład Ochrony Środowiska



GRANICE OBSZARU ZDEGRADOWANEGO I OBSZARU REWITALIZACJI NA TERENIE GMINY KLESZCZEWO

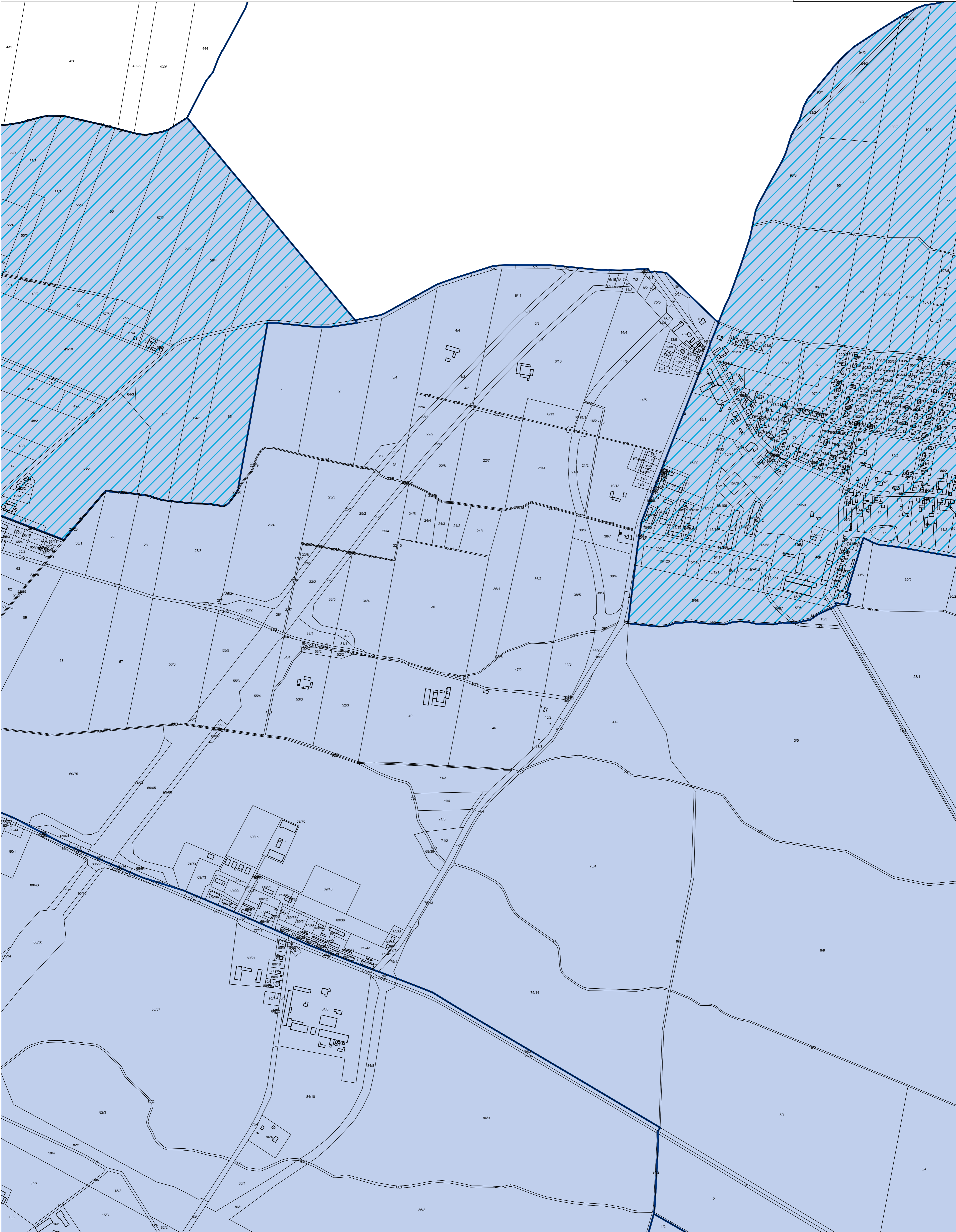
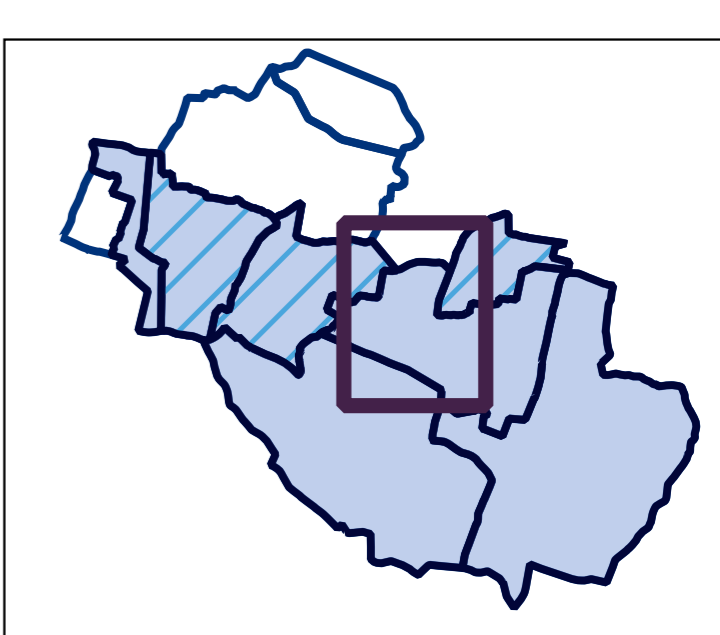
Arkusz 3

-  Granice jednostek analitycznych
-  Obszar Zdegradowany
-  Obszar Rewitalizacji

100 0 100 200 m

Skala 1:5 000

Opracowanie:  NATURA
Zakład Ochrony Środowiska



GRANICE OBSZARU ZDEGRADOWANEGO I OBSZARU REWITALIZACJI NA TERENIE GMINY KLESZCZEWO

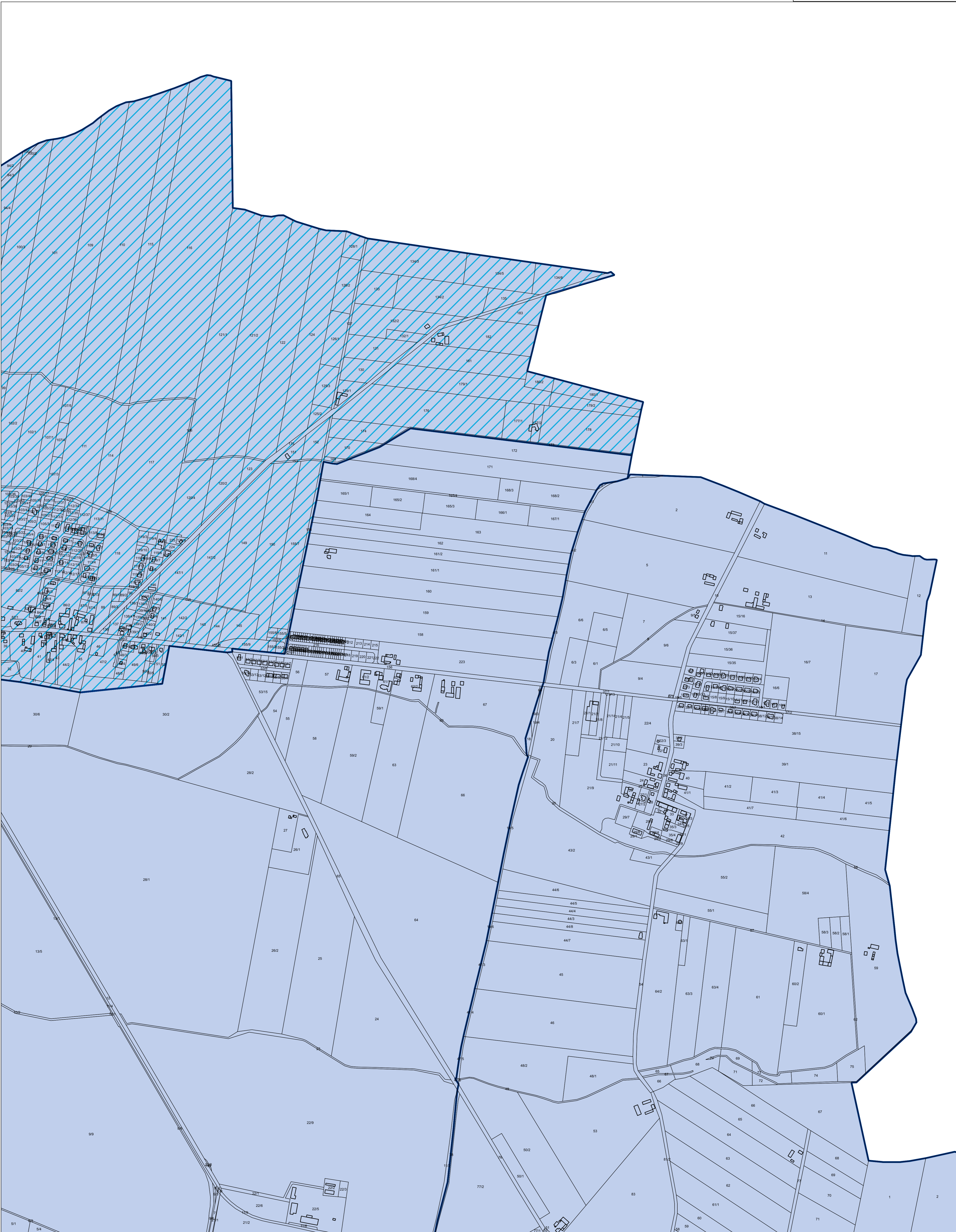
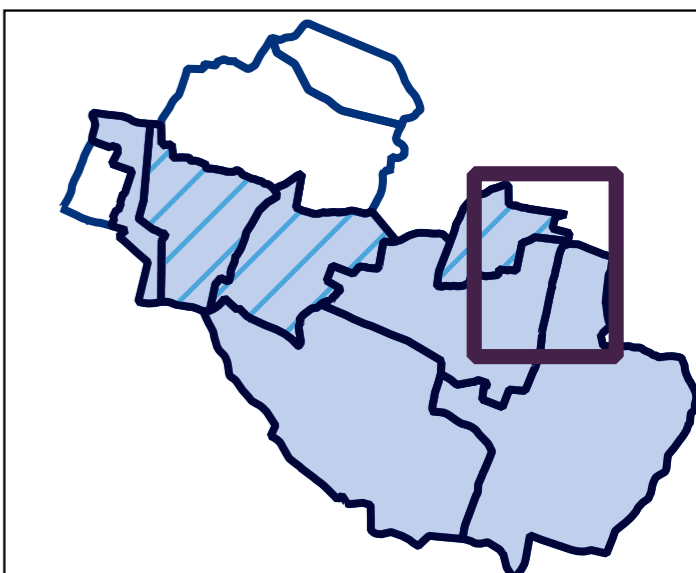
Arkusz 4

- Granice jednostek analitycznych
- Obszar Zdegradowany
- Obszar Rewitalizacji

100 0 100 200 m

Skala 1:5 000

Opracowanie: **NATURA**
Zakład Ochrony Środowiska



GRANICE OBSZARU ZDEGRADOWANEGO I OBSZARU REWITALIZACJI NA TERENIE GMINY KLESZCZEWO

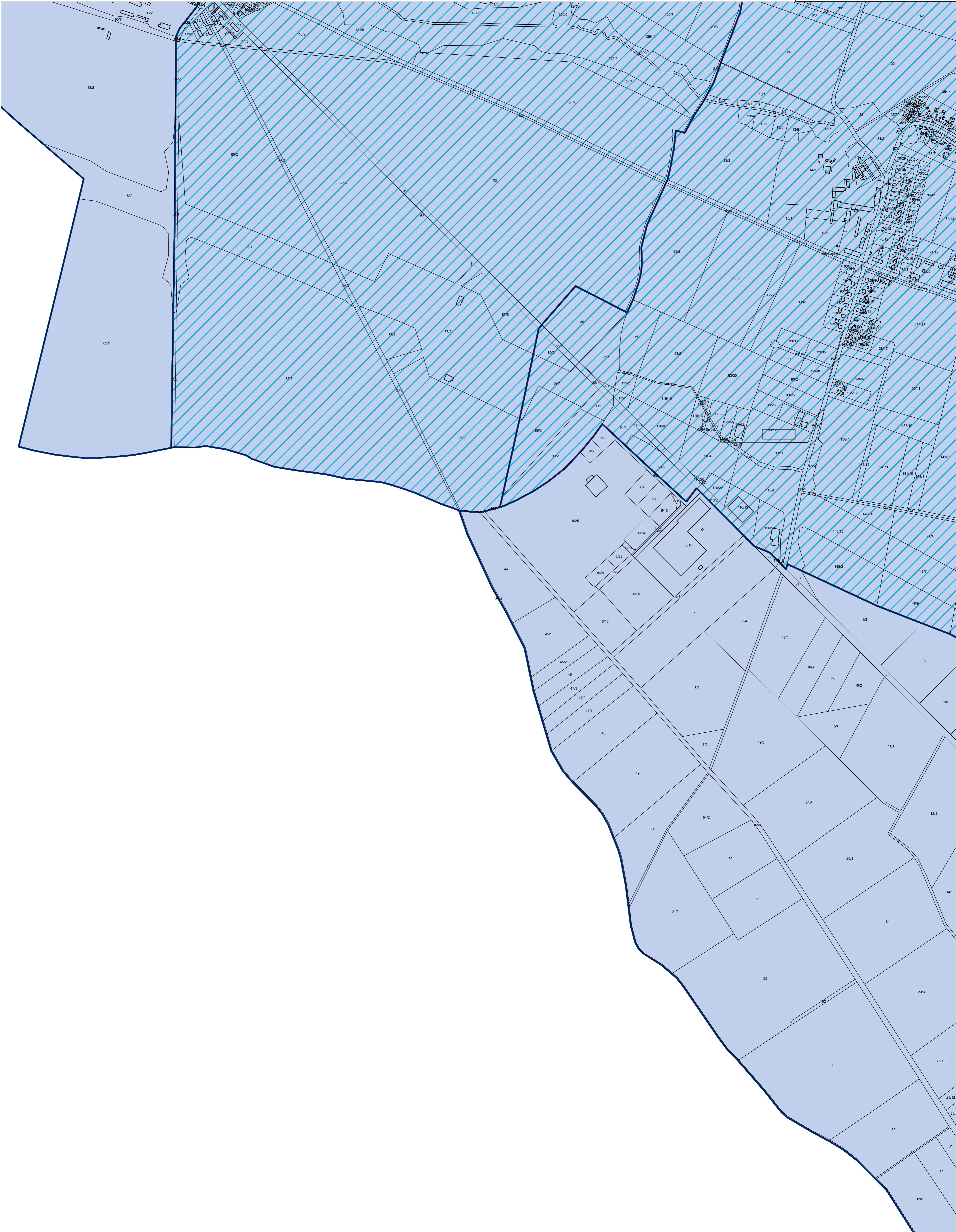
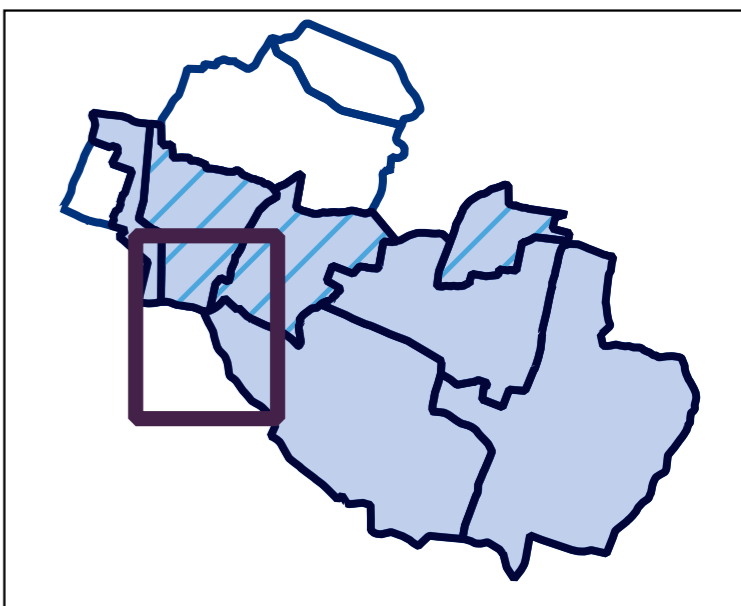
Arkusz 5

- Granice jednostek analitycznych
- Obszar Zdegradowany
- Obszar Rewitalizacji

100 0 100 200 m

Skala 1:5 000

Opracowanie: **NATURA**
Zakład Ochrony Środowiska



GRANICE OBSZARU ZDEGRADOWANEGO I OBSZARU REWITALIZACJI NA TERENIE GMINY KLESZCZEWO

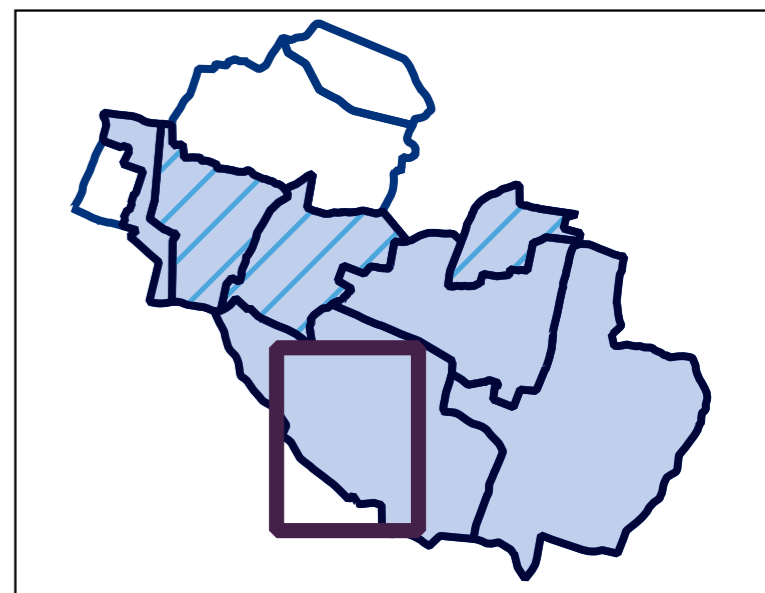
Arkusz 6

-  Granice jednostek analitycznych
-  Obszar Zdegradowany
-  Obszar Rewitalizacji

100 0 100 200 m

Skala 1:5 000

Opracowanie:  NATURA
Zakład Ochrony Środowiska



GRANICE OBSZARU ZDEGRADOWANEGO I OBSZARU REWITALIZACJI NA TERENIE GMINY KLESZCZEWO

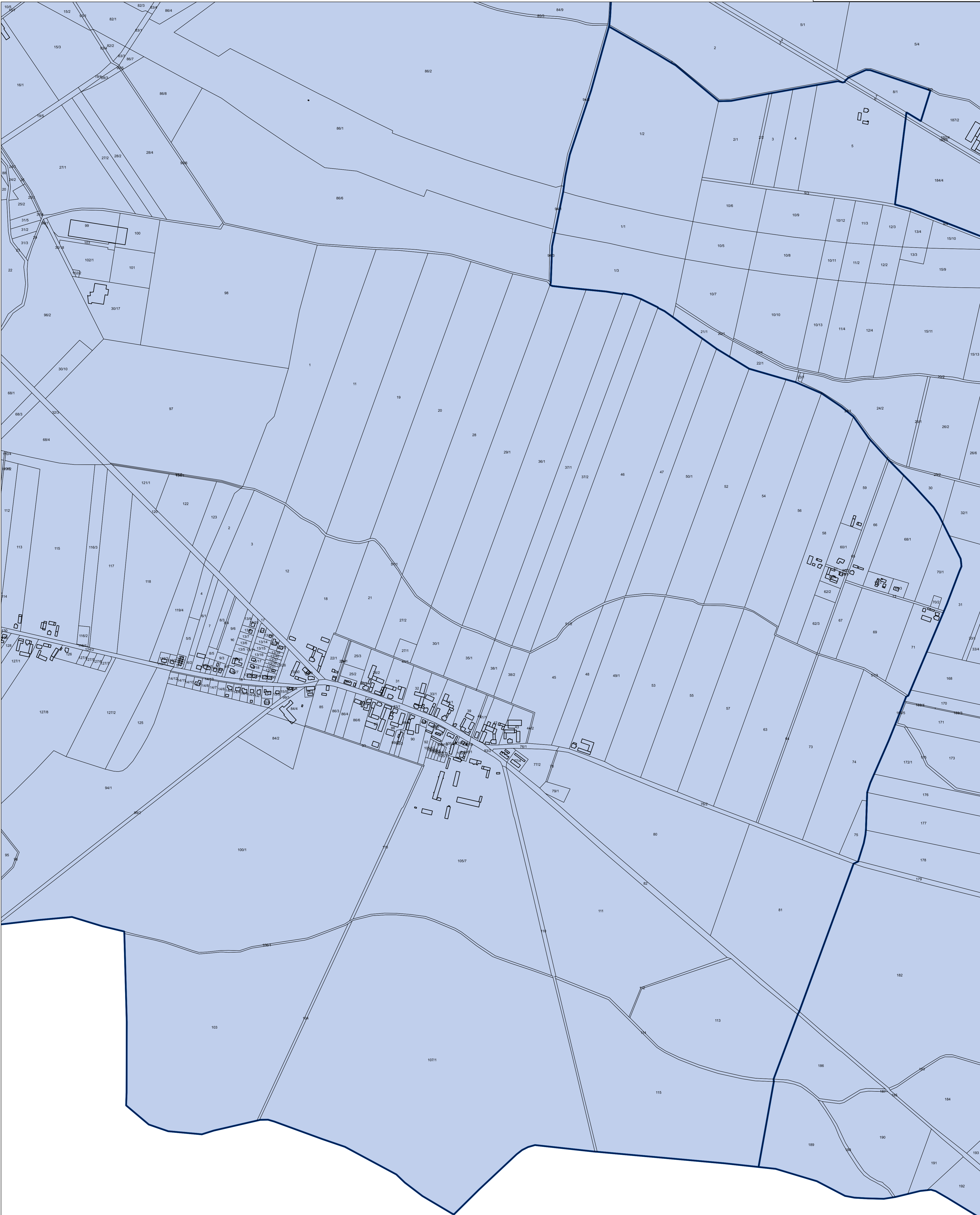
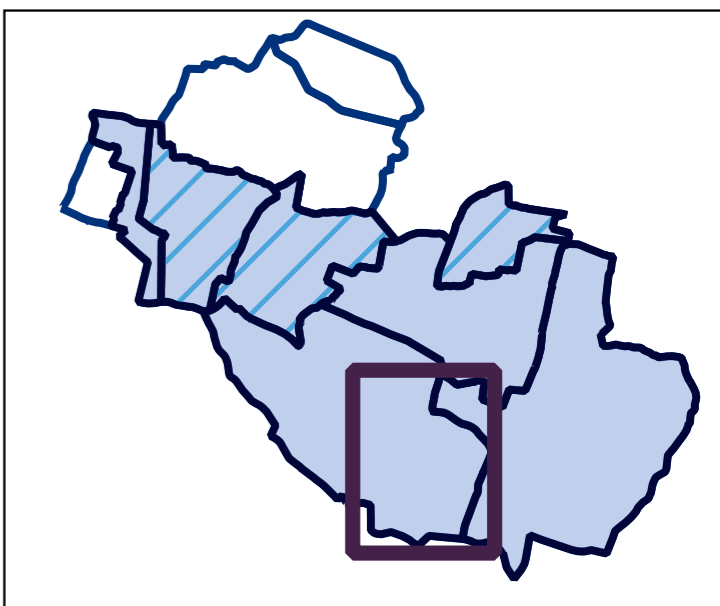
Arkusz 7

-  Granice jednostek analitycznych
-  Obszar Zdegradowany
-  Obszar Rewitalizacji

100 0 100 200 m

Skala 1:5 000

Opracowanie:  NATURA
Zakład Ochrony Środowiska



GRANICE OBSZARU ZDEGRADOWANEGO I OBSZARU REWITALIZACJI NA TERENIE GMINY KLESZCZEWO

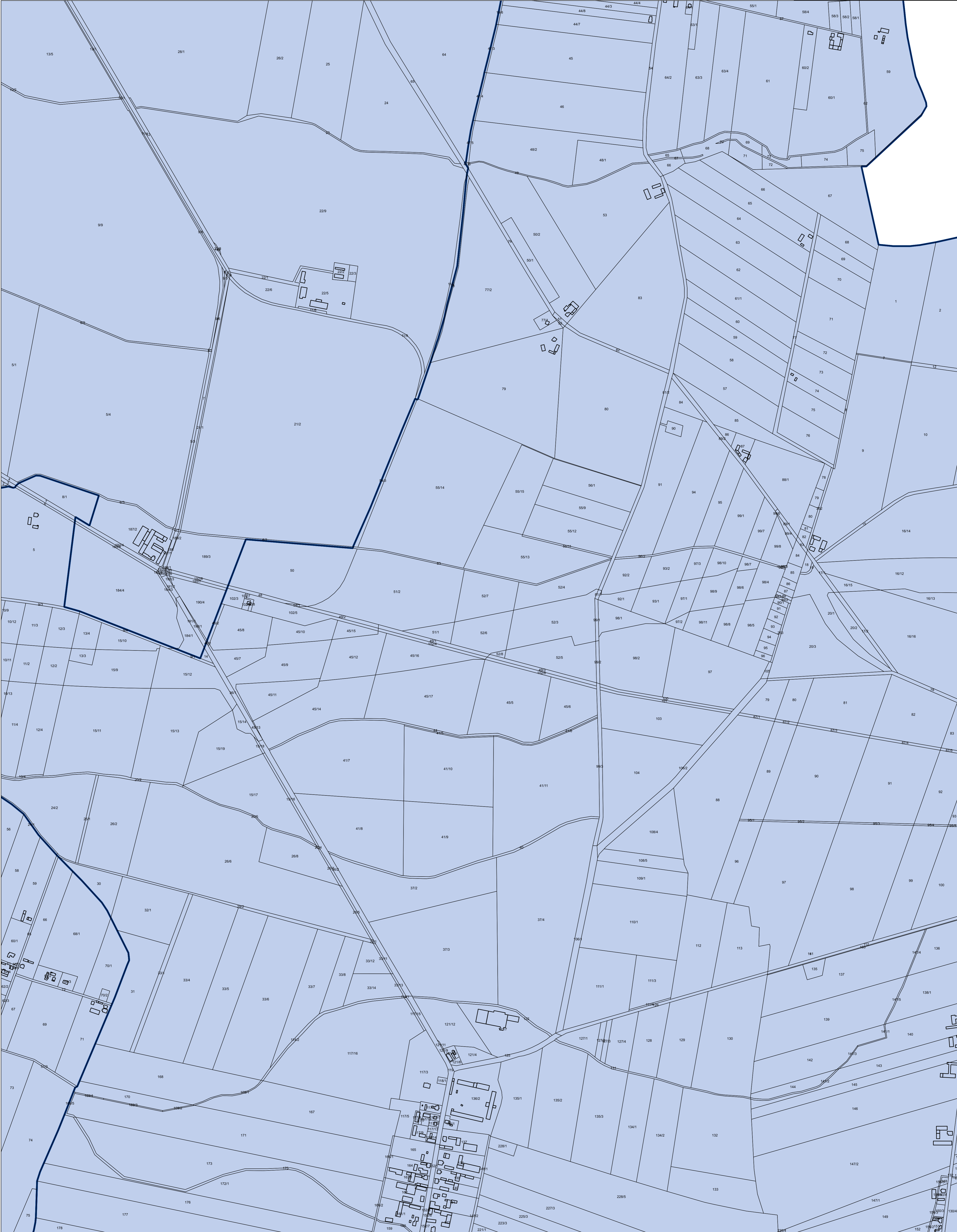
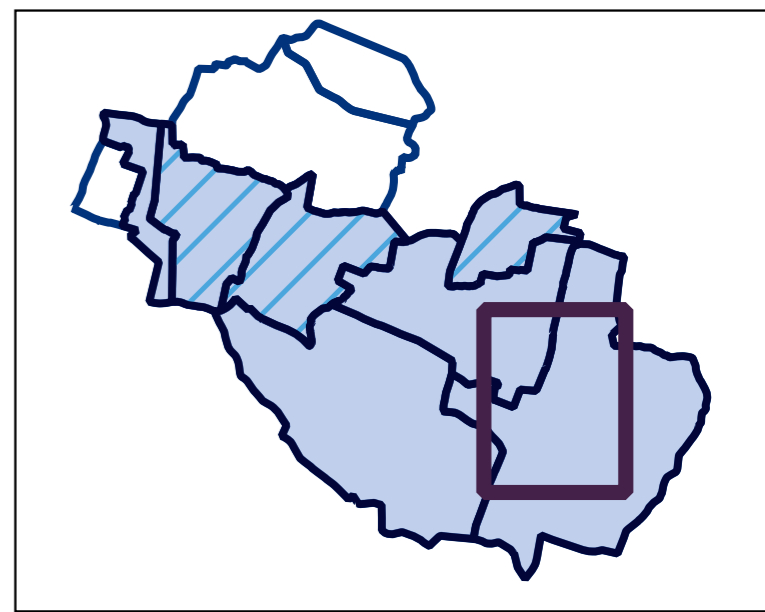
Arkusz 8

-  Granice jednostek analitycznych
-  Obszar Zdegradowany
-  Obszar Rewitalizacji

100 0 100 200 m

Skala 1:5 000

Opracowanie:  NATURA
Zakład Ochrony Środowiska



GRANICE OBSZARU ZDEGRADOWANEGO I OBSZARU REWITALIZACJI NA TERENIE GMINY KLESZCZEWO

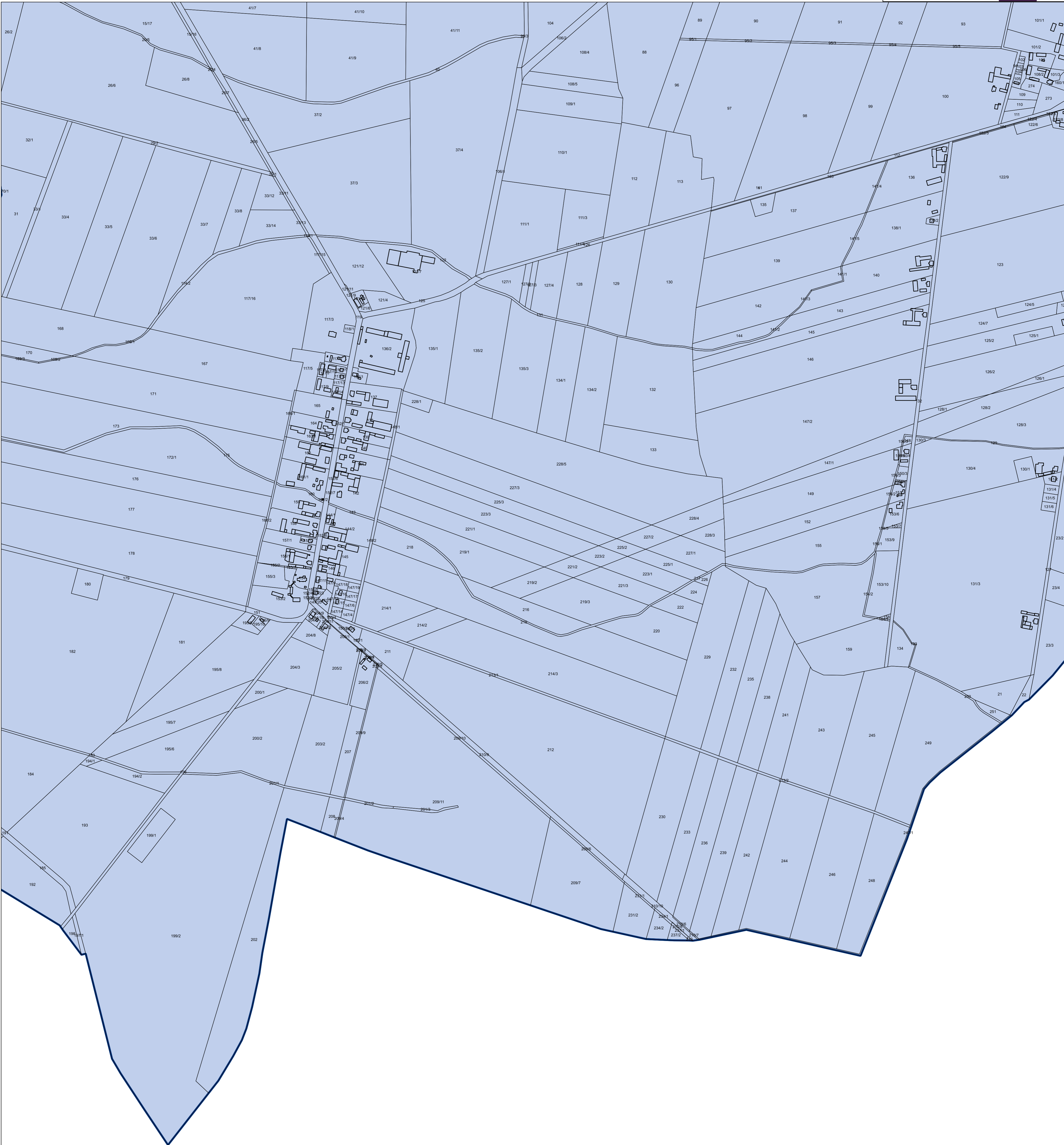
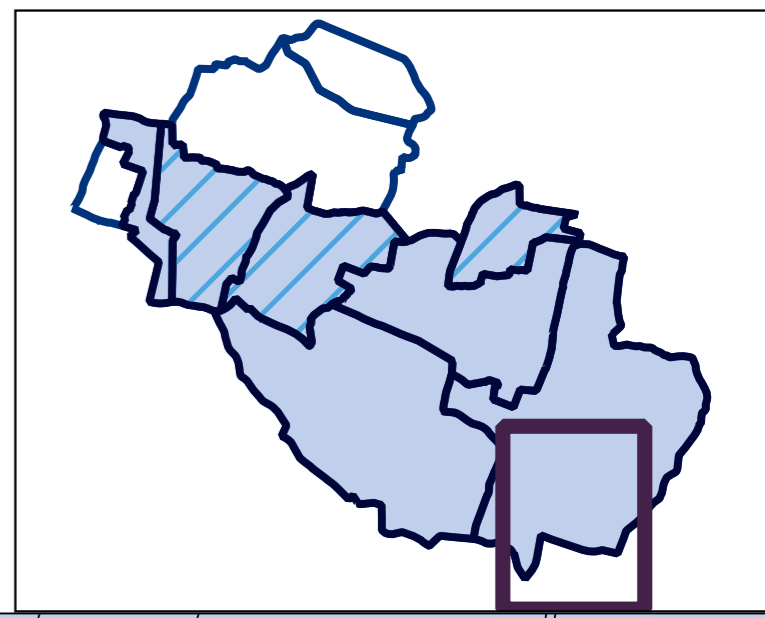
Arkusz 9

-  Granice jednostek analitycznych
-  Obszar Zdegradowany
-  Obszar Rewitalizacji

100 0 100 200 m

Skala 1:5 000

Opracowanie:  NATURA
Zakład Ochrony Środowiska



GRANICE OBSZARU ZDEGRADOWANEGO I OBSZARU REWITALIZACJI NA TERENIE GMINY KLESZCZEWO

Arkusz 10

- Granice jednostek analitycznych
- Obszar Zdegradowany
- Obszar Rewitalizacji

0 100 200 m

Skala 1:5 000

Opracowanie: NATURA
Zakład Ochrony Środowiska

