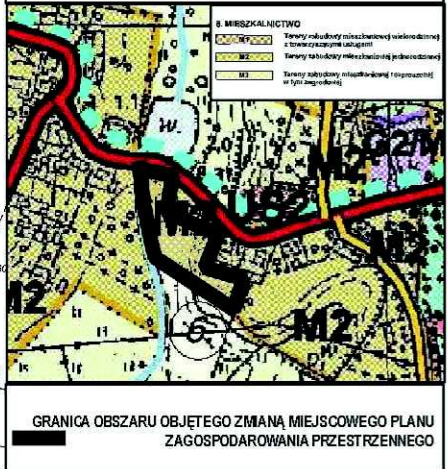


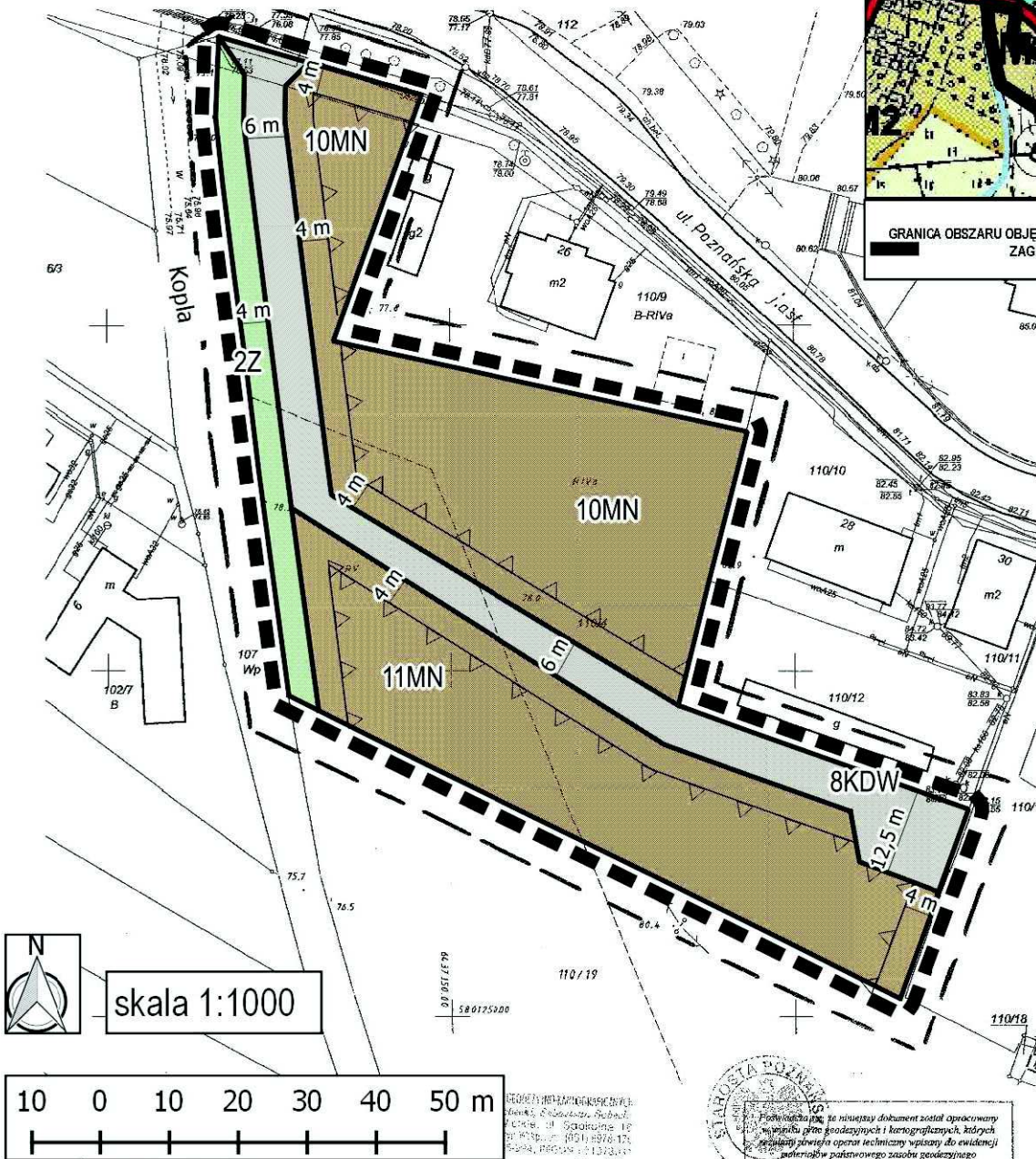
ZMIANA MIEJSCOWEGO PLANU ZAGOSPODAROWANIA PRZESTRZENNEGO GMINY KLESZCZEWO OBEJMUJĄCEGO DZIAŁKI POŁOŻONE W KLESZCZEWIE, TULCACH, GOWARZEWIE I KOMORNIKACH

OBRĘB TULCE
Załącznik nr 1b
do UCHWAŁY nr XXVI/173/2017
Rady Gminy Kleszczewo
z dnia 25 stycznia 2017 r.

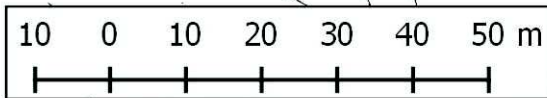
WYRYS ZE STUDIUM UWARUNKOWAŃ I KIERUNKÓW ZAGOSPODAROWANIA PRZESTRZENNEGO GMINY KLESZCZEWO SKALA 1:10 000



MAPA DO CELÓW PROJEKTOWYCH
SKALA 1: 500



skala 1:1000



Planom odniesienia: Kronstadt
Arkusz: 2, Sekcja: 6.176.13.16.4.1-4.4
Działka: 110/4
Powierzchnia: 6850 m²

Nie wyklucza się istnienia w terenie innych nie wykazanych na niniejszej mapie urządzeń podziemnych, które nie zostały zgłoszone do inwentaryzacji lub o których nie wiadomo ich położenia.

PROJEKTOWAŁ
mgr inż. Andrzej Rębski
ul. Szosa 10
63-100 Kleszczewo
tel. 71 72 72 72
e-mail: ar@projektowa.pl



Plan niniejszy, to niniejszy dokument został opracowany w oparciu o dane geodezyjne i kartograficzne, których aktualność została operat techniczny wpisany do ewidencji terenów państwowego zasobu geodezyjnego i kartograficznego

STAROSTA POZNAŃSKI

Legenda

- ■ GRANICA OBSZARU OBJĘTEGO ZMIANĄ MIEJSCOWEGO PLANU ZAGOSPODAROWANIA PRZESTRZENNEGO
- LINIE ROZGRANICZAJĄCE TERENY O RÓŻNYM PRZEZNACZENIU LUB RÓŻNYCH ZASADACH ZAGOSPODAROWANIA
- △ — NIEPRZEKACZALNE LINIE ZABUDOWY
- MN - TERENY ZABUDOWY MIESZKANIOWEJ JEDNORODZINNEJ
- KDW - TEREN DROGI WEWNĘTRZNEJ