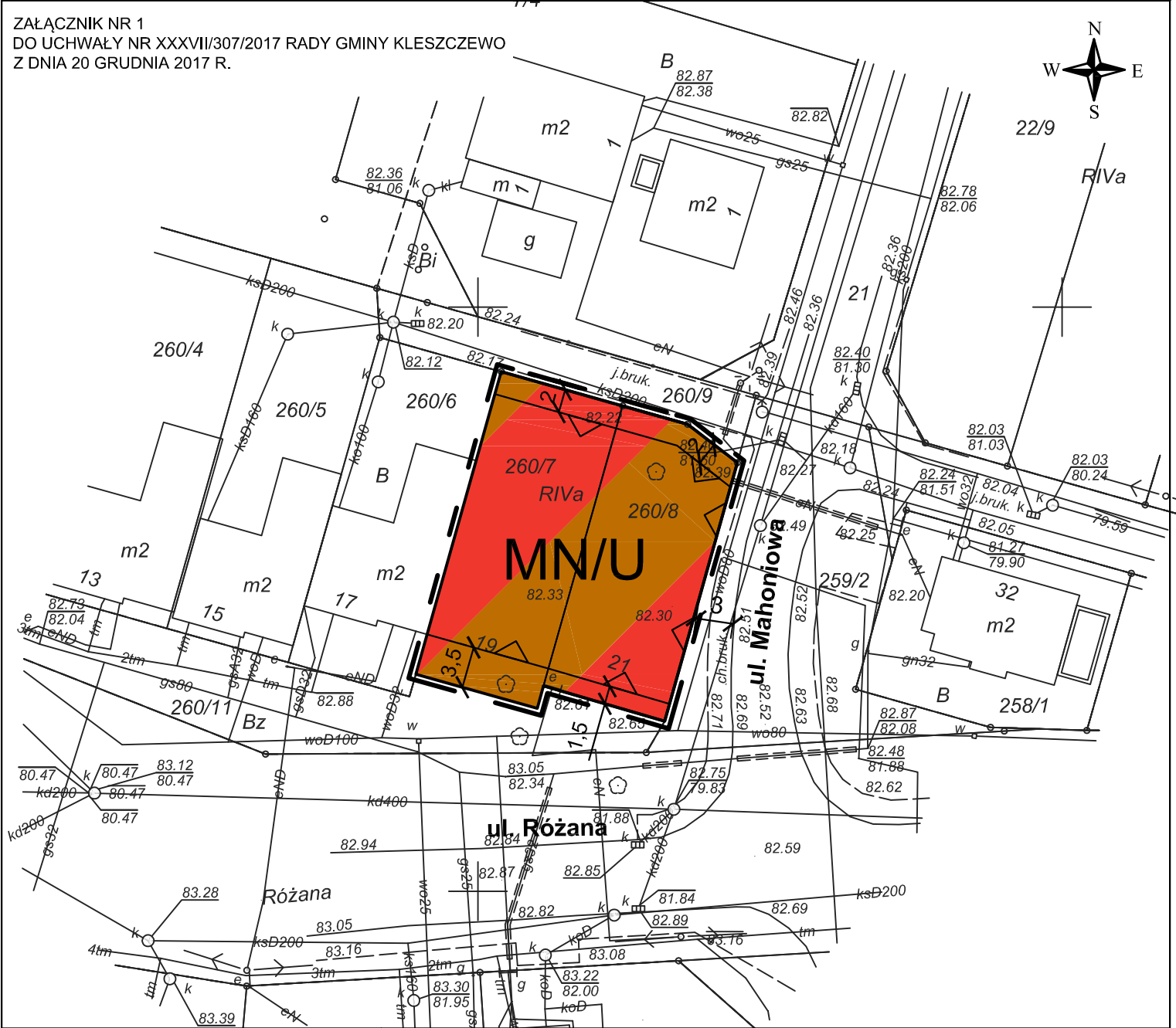




# ZMIANA MIEJSCOWEGO PLANU ZAGOSPODAROWANIA PRZESTRZENNEGO GMINY KLESZCZEWO, OBEJMUJĄCA DZIAŁKI O NR. EWID. 260/7 I 260/8, OBRĘB TULCE

ZAŁĄCZNIK NR 1  
DO UCHWAŁY NR XXXVII/307/2017 RADY GMINY KLESZCZEWO  
Z DNIA 20 GRUDNIA 2017 R.

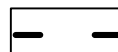

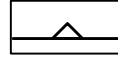


Wyrys ze studium uwarunkowań  
i kierunków zagospodarowania  
przestrzennego gminy Kleszczewo



-  granica opracowania planu
-  zabudowa mieszkaniowa z usługami

## Oznaczenia

-  granica obszaru objętego planem
-  linia rozgraniczająca tereny o różnym zagospodarowaniu lub różnych zasadach zagospodarowania
-  nieprzekraczalna linia zabudowy
-  teren zabudowy mieszkaniowej jednorodzinnej wraz z usługami

Skala: 1:500



**API**

API Sp. z o.o.  
architektura, planowanie, inwestycje  
60-792 Poznań, ul. Wojskowa 6/B6  
tel. 61 2230908, e-mail: biuro@apispzoo.pl