

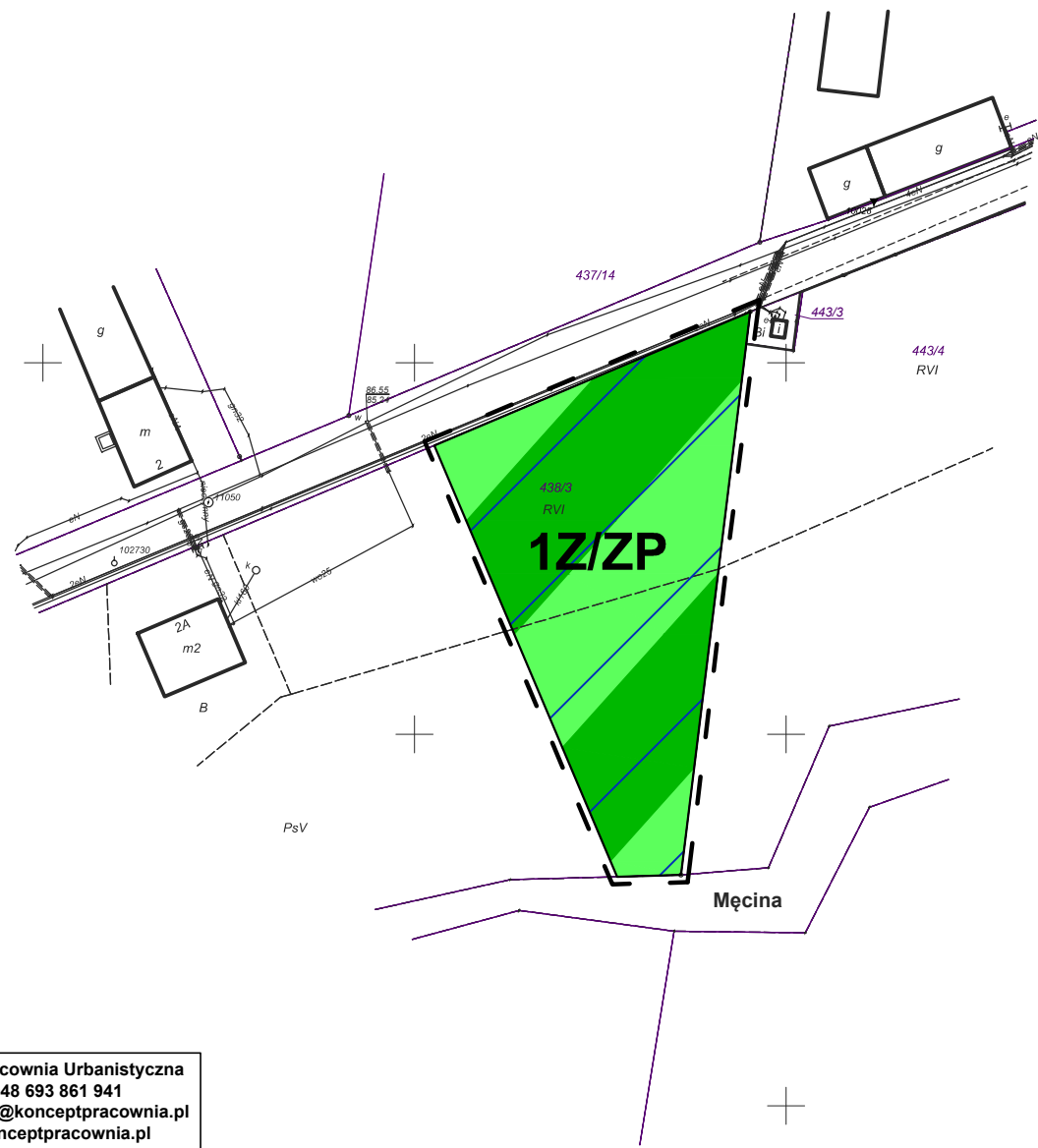
**ZMIANA MIEJSCOWEGO PLANU ZAGOSPODAROWANIA PRZESTRZENNEGO GMINY KLESZCZEWO,
OBEJMUJĄCA CZĘŚĆ DZIAŁKI NR 438/3, POŁOŻONEJ W MIEJSCOWOŚCI TANIBÓRZ, OBRĘB GOWARZEWO**

ZAŁĄCZNIK NR 1
DO UCHWAŁY NR XXXIX/320/2018
RADY GMINY KLESZCZEWO
Z DNIA 7 MARCA 2018 R.




WYRYS ZE STUDIUM UWARUNKOWAŃ I KIERUNKÓW
ZAGOSPODAROWANIA PRZESTRZENNEGO GMINY KLESZCZEWO




— Granica obszaru objętego zmianą miejscowego planu zagospodarowania przestrzennego
RZ Tereny użytków zielonych



OZNACZENIA:

-  - granica obszaru objętego planem
-  - linia rozgraniczająca tereny o różnym przeznaczeniu lub różnych zasadach zagospodarowania
-  - teren zieleni naturalnej oraz zieleni urządzonej

OZNACZENIA INFORMACYJNE:

-  - obszar głównego zbiornika wód podziemnych nr 143 Subzbiornik Inowrocław-Gniezno

KONCEPT Pracownia Urbanistyczna
Koncept Pracownia Urbanistyczna
tel. +48 693 861 941
e-mail: biuro@konceptpracownia.pl
www.konceptpracownia.pl

1 : 1000

