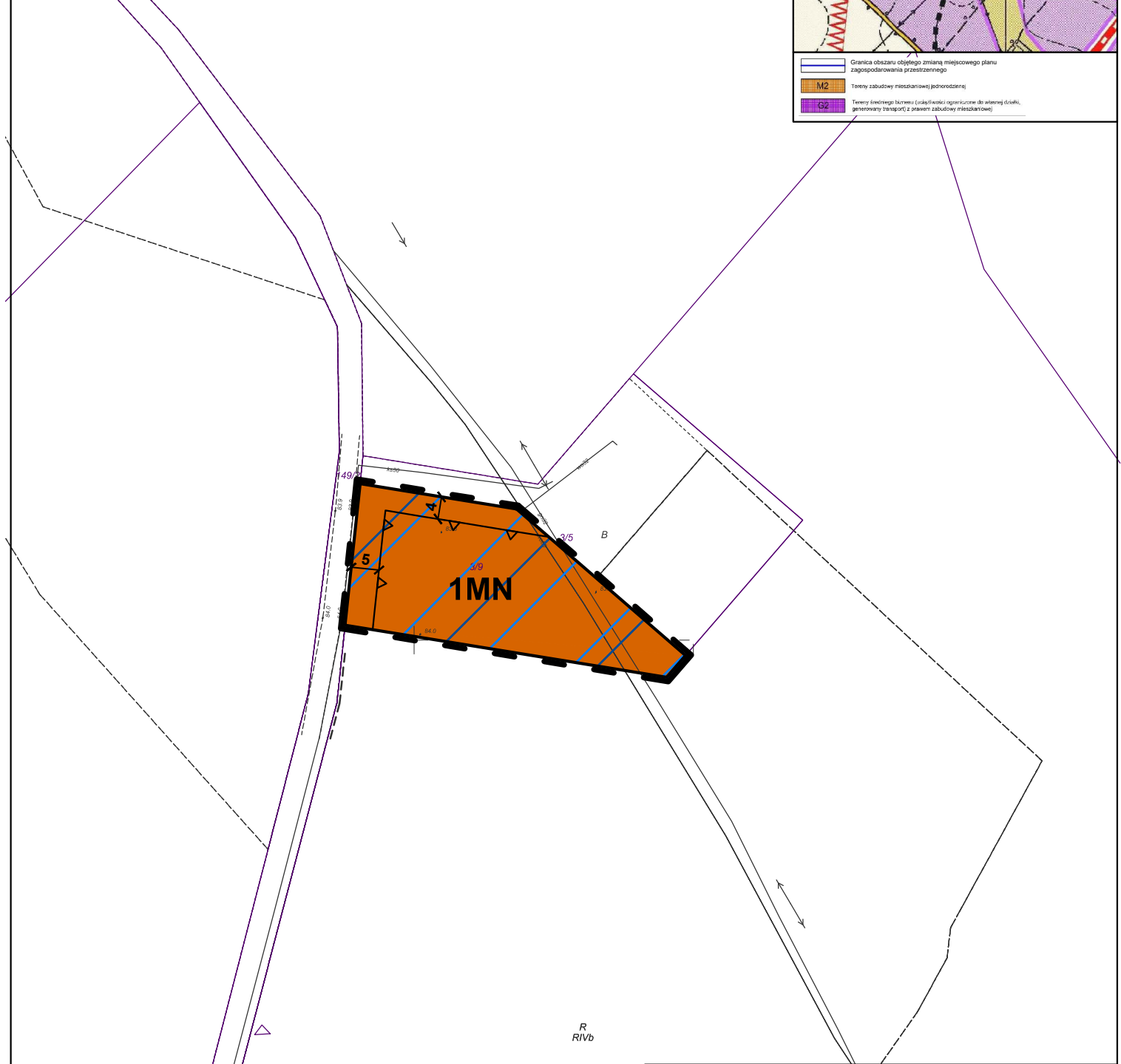

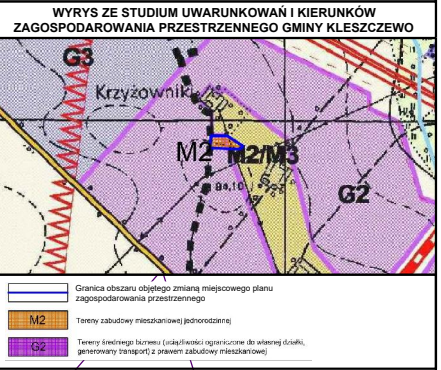


ZMIANA MIEJSCOWEGO PLANU ZAGOSPODAROWANIA PRZESTRZENNEGO GMINY KLESZCZEWO, OBEJMUJĄCA DZIAŁKI POŁOŻONE W KRZYŻOWNIKACH, KOMORNIKACH, MARKOWICACH I ŚRÓDCE

KRZYŻOWNIKI

ZAŁĄCZNIK NR 1
DO UCHWAŁY NR IX/71/2019
RADY GMINY KLESZCZEWO
Z DNIA 19 CZERWCA 2019 R.



OZNACZENIA:

- granica obszaru objętego zmianą planu
- linia rozgraniczająca tereny o różnym przeznaczeniu lub różnych zasadach zagospodarowania
- nieprzekraczalna linia zabudowy
- MN - teren zabudowy mieszkaniowej jednorodzinnej

OZNACZENIA INFORMACYJNE:

- obszar Głównego Zbiornika Wód Podziemnych nr 143 Subzbiornik Inowrocław-Gniezno
- obszar Głównego Zbiornika Wód Podziemnych nr 144 Dolina kopalna Wielkopolska



Koncept Pracownia Urbanistyczna
tel. (+48) 61 307 03 53
e-mail: biuro@konceptpracownia.pl
www.konceptpracownia.pl

1 : 1000

