
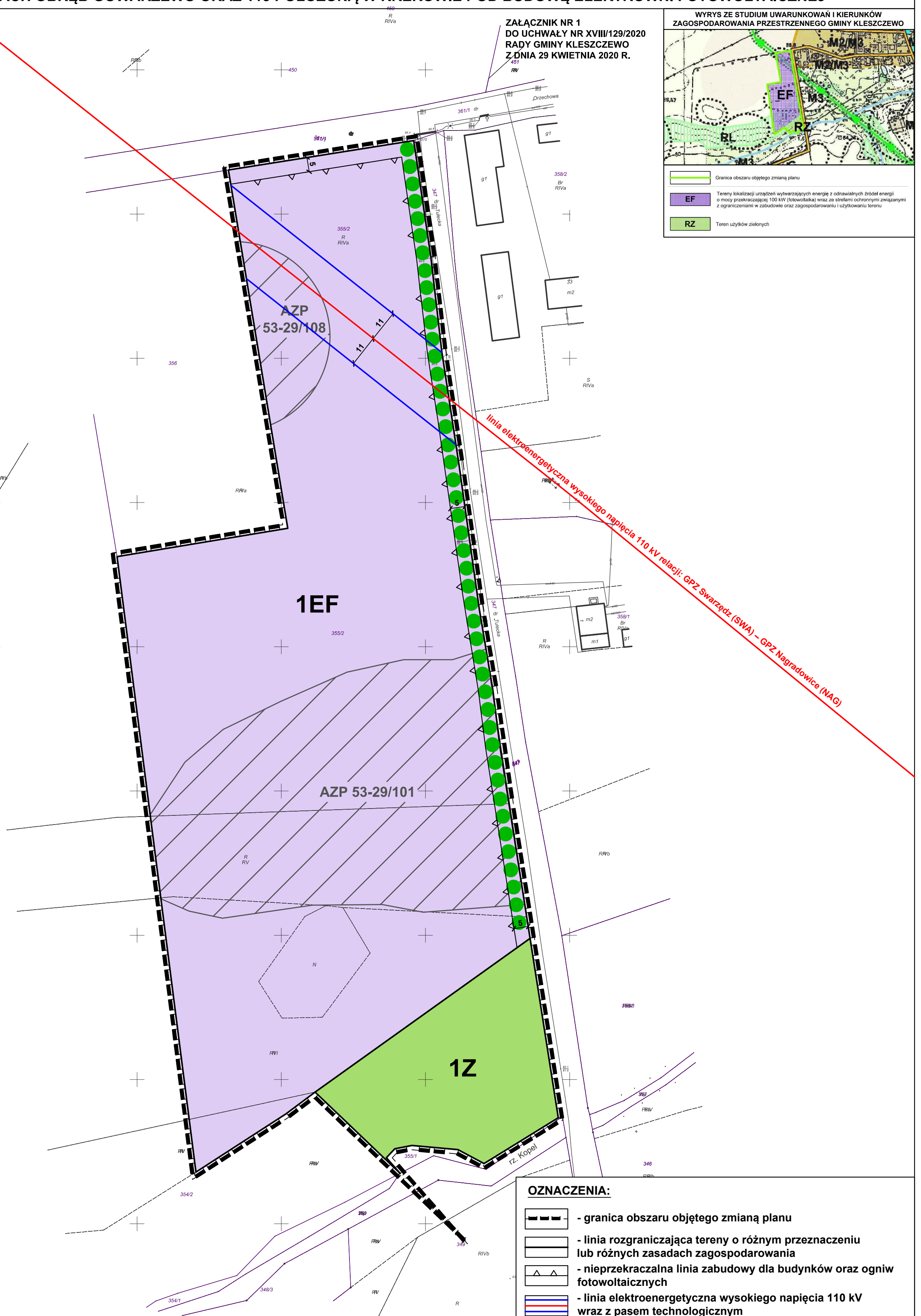
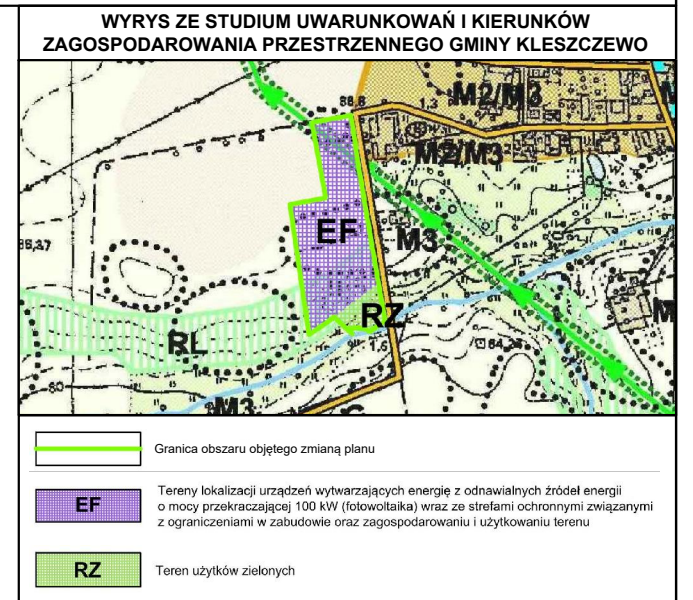


**ZMIANA MIEJSCOWEGO PLANU ZAGOSPODAROWANIA PRZESTRZENNEGO GMINY KLESZCZEWO, OBEJMUJĄCA DZIAŁKĘ NR EWID. 355/2 POŁOŻONĄ W SZEWCACH OBRĘB GOWARZEWO ORAZ 113 POŁOŻONĄ W KREROWIE POD BUDOWĘ ELEKTROWNI FOTOWOLTAICZNEJ**

**SZEWCY**



**Załącznik nr 1  
do uchwały nr XVIII/129/2020  
Rady Gminy Kleszczewo  
z dnia 29 kwietnia 2020 r.**



**OZNACZENIA:**

- granica obszaru objętego zmianą planu
- linia rozgraniczająca tereny o różnym przeznaczeniu lub różnych zasadach zagospodarowania
- nieprzekraczalna linia zabudowy dla budynków oraz ogniw fotowoltaicznych
- linia elektroenergetyczna wysokiego napięcia 110 kV wraz z pasem technologicznym
- EF - teren lokalizacji ogniw fotowoltaicznych o mocy przekraczającej 100 kW wraz ze strefą ochronną
- Z - teren zieleni naturalnej
- strefy strefy ochrony konserwatorskiej stanowisk archeologicznych
- ● - projektowana zieleni izolacyjna

Obszar objęty zmianą planu zlokalizowany jest w granicach Głównego Zbiornika Wód Podziemnych nr 143 Subzbiornik Inowrocław-Gniezno oraz Głównego Zbiornika Wód Podziemnych nr 144 Dolina Kopalna Wielkopolska

**KONCEPT**  
PRACOWNIA URBANISTYCZNA

Koncept Pracownia Urbanistyczna  
tel. (+48) 61 307 03 53  
e-mail: [biuro@konceptpracownia.pl](mailto:biuro@konceptpracownia.pl)  
[www.konceptpracownia.pl](http://www.konceptpracownia.pl)

**1 : 1000**

