
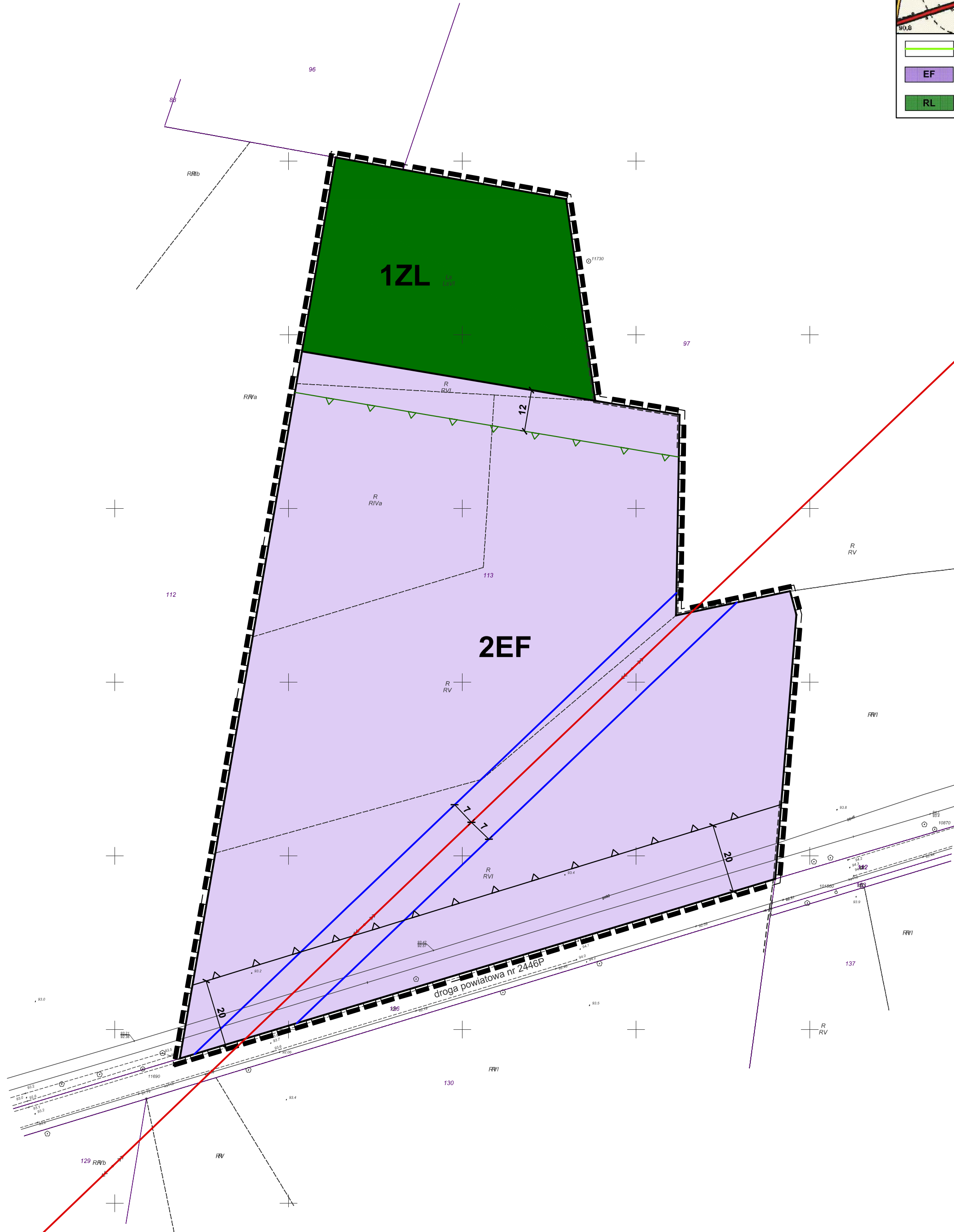
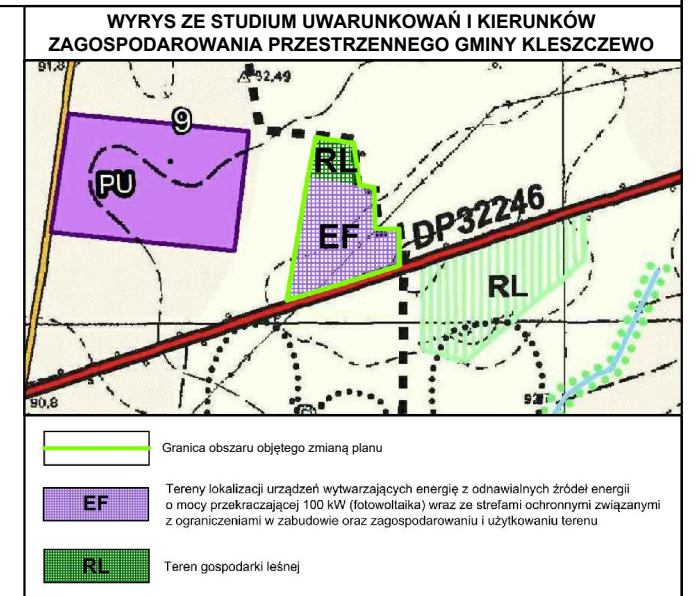


ZMIANA MIEJSCOWEGO PLANU ZAGOSPODAROWANIA PRZESTRZENNEGO GMINY KLESZCZEWO, OBEJMUJĄCA DZIAŁKĘ NR EWID. 355/2 POŁOŻONĄ W SZEWCACH OBREB GOWARZEWO ORAZ 113 POŁOŻONĄ W KREROWIE POD BUDOWĘ ELEKTROWNI FOTOWOLTAICZNEJ

KREROWO



ZAŁĄCZNIK NR 2  
DO UCHWAŁY NR XVIII/129/2020  
RADY GMINY KLESZCZEWO  
Z DNIA 29 KWIECZNIA 2020 R.



**OZNACZENIA:**

- granica obszaru objętego zmianą planu
- linia rozgraniczająca tereny o różnym przeznaczeniu lub różnych zasadach zagospodarowania
- nieprzekraczalna linia zabudowy dla budynków oraz ogniw fotowoltaicznych
- linia zabudowy od lasu dla budynków oraz ogniw fotowoltaicznych
- linia elektroenergetyczna średniego napięcia 15 kV wraz z pasem ochrony funkcyjnej
- EF - teren lokalizacji ogniw fotowoltaicznych o mocy przekraczającej 100 kW wraz ze strefą ochronną
- ZL - teren lasu

Obszar objęty zmianą planu zlokalizowany jest w granicach Głównego Zbiornika Wód Podziemnych nr 143 Subzbiornik Inowrocław-Gniezno

**KONCEPT**  
PRACOWNIA URBANISTYCZNA

Koncept Pracownia Urbanistyczna  
tel. (+48) 61 307 03 53  
e-mail: [biuro@konceptpracownia.pl](mailto:biuro@konceptpracownia.pl)  
[www.konceptpracownia.pl](http://www.konceptpracownia.pl)

1 : 1000

