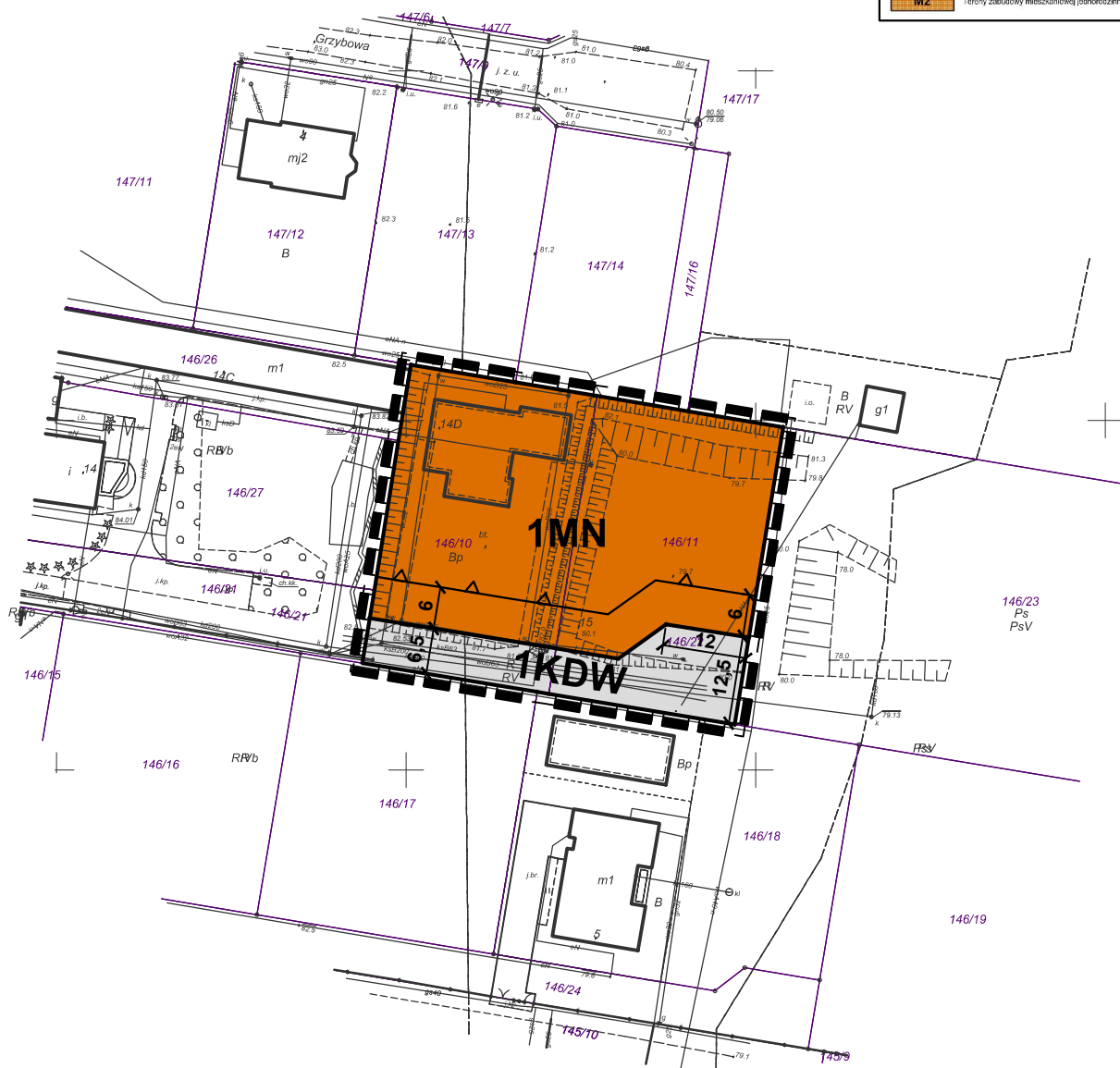
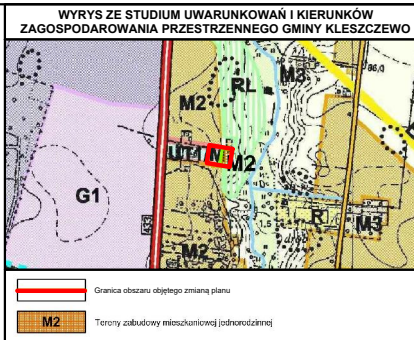







ZMIANA MIEJSCOWEGO PLANU ZAGOSPODAROWANIA PRZESTRZENNEGO GMINY KLESZCZEWO, OBEJMUJĄCA DZIAŁKI NR EWID. 146/10, 146/11, 146/22 I CZĘŚĆ 146/21, ZLOKALIZOWANE W TULCACH



ZAŁĄCZNIK NR 1
DO UCHWAŁY NR XVIII/130/2020
RADY GMINY KLESZCZEWO
Z DNIA 29 KWIECZNIA 2020 R.



OZNACZENIA:

-  - granica obszaru objętego zmianą planu
-  - linia rozgraniczająca tereny o różnym przeznaczeniu lub różnych zasadach zagospodarowania
-  - nieprzekraczalna linia zabudowy
-  MN - teren zabudowy mieszkaniowej jednorodzinnej
-  KDW - teren drogi wewnętrznej

Obszar objęty zmianą planu zlokalizowany jest w granicach Głównego Zbiornika Wód Podziemnych nr 143 Subzbiornik Inowrocław-Gniezno oraz Głównego Zbiornika Wód Podziemnych nr 144 Dolina kopalna Wielkopolska



Koncept Pracownia Urbanistyczna
tel. (+48) 61 307 03 53
e-mail: biuro@konceptpracownia.pl
www.konceptpracownia.pl

1 : 1000

