



KANALIZACJA SANITARNA
DLA MIEJSCOWOŚCI GOWARZEWO, KOMORNIKI,
TULCE I SZEWCZE,
GMINA KLESZCZEWO
ZADANIE A, B, C

PROJEKT BUDOWLANY

TOM V – UZGODNIENIA - ZADANIE B – CZĘŚĆ 3

1. Decyzja na lokalizację w drodze gminnej Gminy Kostrzyn.
2. Uzgodnienie branżowe.

Kostrzyn, dnia 18 grudnia 2019 r.

IA.7012.215.2019

DECYZJA

Na podstawie art. 104 ustawy z dnia 14 czerwca 1960 roku - Kodeks Postępowania Administracyjnego /tekst jednolity – Dz. U. z 2018 r. poz. 2096 /, oraz art. 39 ust. 3, 3a, 3b, 4, 5 i ust. 5 ustawy z dnia 21 marca 1985 roku o drogach publicznych (tj. Dz. U. z 2018 r. poz. 2068 ze zm.) po rozpatrzeniu wniosku złożonego przez **Panią Dorotę Kokoszkę, reprezentującą STUDIO DK Sp. z o.o., Sp. k., ul. Sielska 17d, 60-129 Poznań, działającą w imieniu Zakładu Komunalnego, ul. Sportowa 3, 63-005 Kleszczewo** w sprawie wyrażenia zgody na budowę projektowanej sieci kanalizacji sanitarnej wraz z przyłączami.

Burmistrz Gminy Kostrzyn

wyraża zgodę

na budowę projektowanej sieci kanalizacji sanitarnej wraz z przyłączami w ciągu drogi działki gminnej ul. Aleja Róż (działka geodezyjna 275), która pełni funkcję drogi publicznej w m. Siekierki Wielkie w miejscu wyznaczonym na dołączonej do niniejszej decyzji mapie zasadniczej **z uwzględnieniem następujących warunków:**

1. Planowane prace należy prowadzić w wykopie otwartym.
2. Po wykonaniu robót zajmowany pas drogowy (nawierzchnia gruntowa utwardzona tłuczniem granitowym), należy przywrócić do stanu poprzedniego.
3. Zachować normatywne odległości w pionie i poziomie od urządzeń podziemnych. W miejscu kolizji prace prowadzić ręcznie.
4. Prace należy wykonać zgodnie z polskimi normami i przepisami szczegółowymi oraz przy zapewnieniu odpowiednich warunków bezpieczeństwa w stosunku do uczestników ruchu.
5. W przypadku wystąpienia kolizji podczas budowy, przebudowy i remontu ulicy w/w infrastruktura techniczna zostanie przełożona na koszt jej właściciela na warunkach wynikających z art. 39 ust 5 ustawy z dnia 21 marca 1985 r. o drogach publicznych /tekst jednolity Dz. U. z 2018 r. poz. 2068 ze zmianami/.

UZASADNIENIE

Zgodnie z art.107 § 4 Kpa odstępuje się od uzasadnienia decyzji, gdyż uwzględnia w całości żądania strony.

POUCZENIE

Przed przystąpieniem do budowy budowę projektowanej sieci kanalizacji sanitarnej wraz z przyłączami, inwestor zobowiązany jest uzyskać zgodę Burmistrza Gminy Kostrzyn na zajęcie pasa drogowego i umieszczenia w nim urządzenia infrastruktury technicznej podlegającemu opłacie zgodnie z uchwałą Rady Miejskiej Gminy Kostrzyn nr XIX/125/2012 z dnia 2 lipca 2012r

1. Od niniejszej decyzji służy stronom odwołanie do Samorządowego Kolegium Odwoławczego w Poznaniu za pośrednictwem Burmistrza Gminy Kostrzyn w terminie 14 dni od jej doręczenia.
2. Zgodnie z art. 127 a ustawy Kodeks postępowania administracyjnego (Dz.U. z 2018 r. poz. 2096):
§1. W trakcie biegu terminu do wniesienia odwołania strona może zrzec się prawa do wniesienia odwołania wobec organu administracji publicznej, który wydał decyzję.
§ 2. Z dniem doręczenia organowi administracji publicznej oświadczenia o zrzeczeniu się prawa do wniesienia odwołania przez ostatnią stronę postępowania, decyzja staje się ostateczna i prawomocna. Nie jest możliwe skuteczne cofnięcie oświadczenia o zrzeczeniu się prawa do wniesienia odwołania.
3. Zgodnie z art. 130 § 4 Decyzja podlega wykonaniu przed upływem terminu do wniesienia odwołania, jeżeli jest zgodna z żądaniem wszystkich stron lub jeżeli wszystkie strony zrzekły się prawa do wniesienia odwołania.



BURMISTRZ
Szymon Matysek

Otrzymują:

1. Wnioskodawca
2. a/a

Sprawę prowadzi:

Natalia Wierzevska

podinspektor ds. Infrastruktury Technicznej

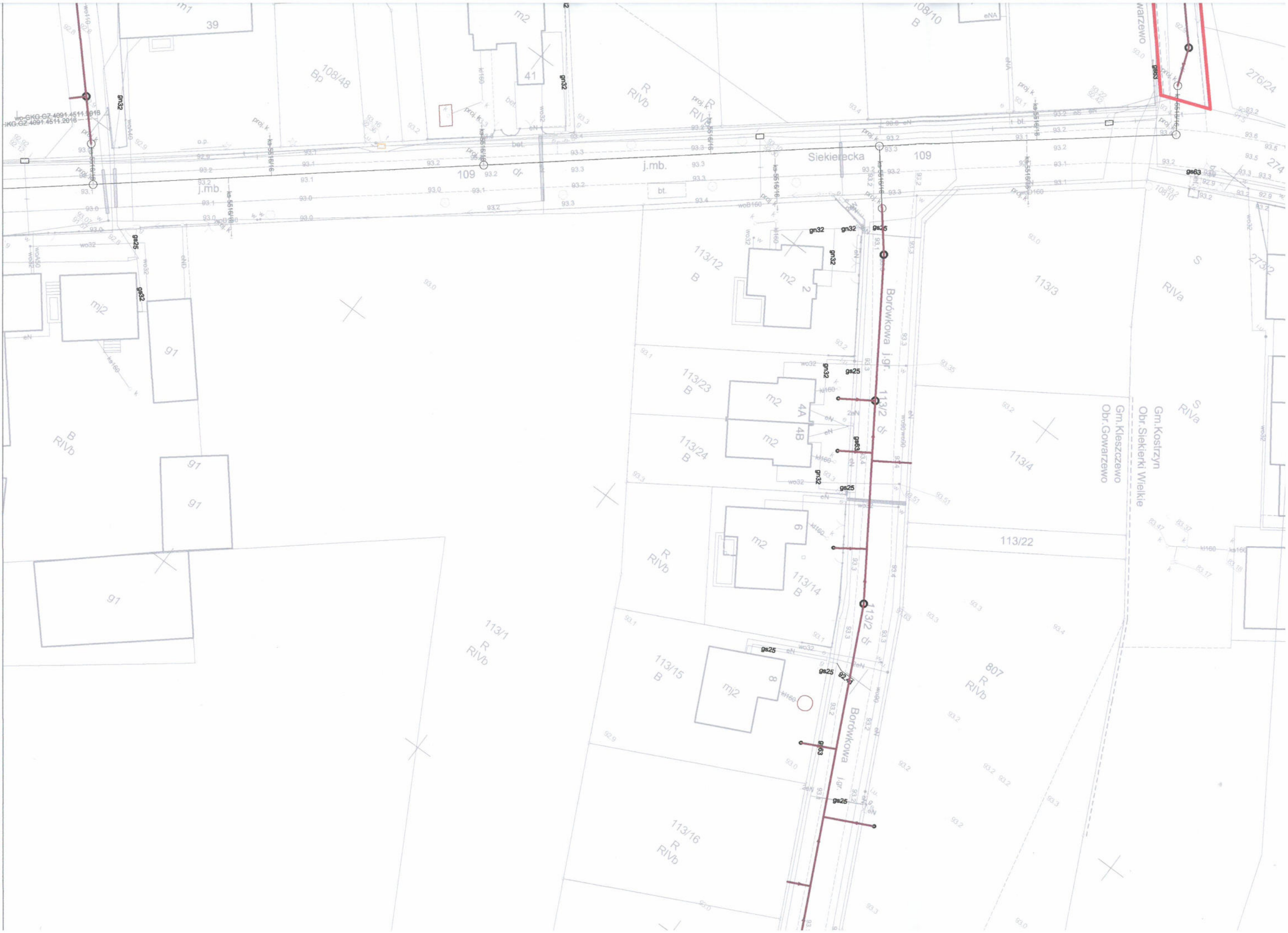
Wydział Rozwoju Gminy

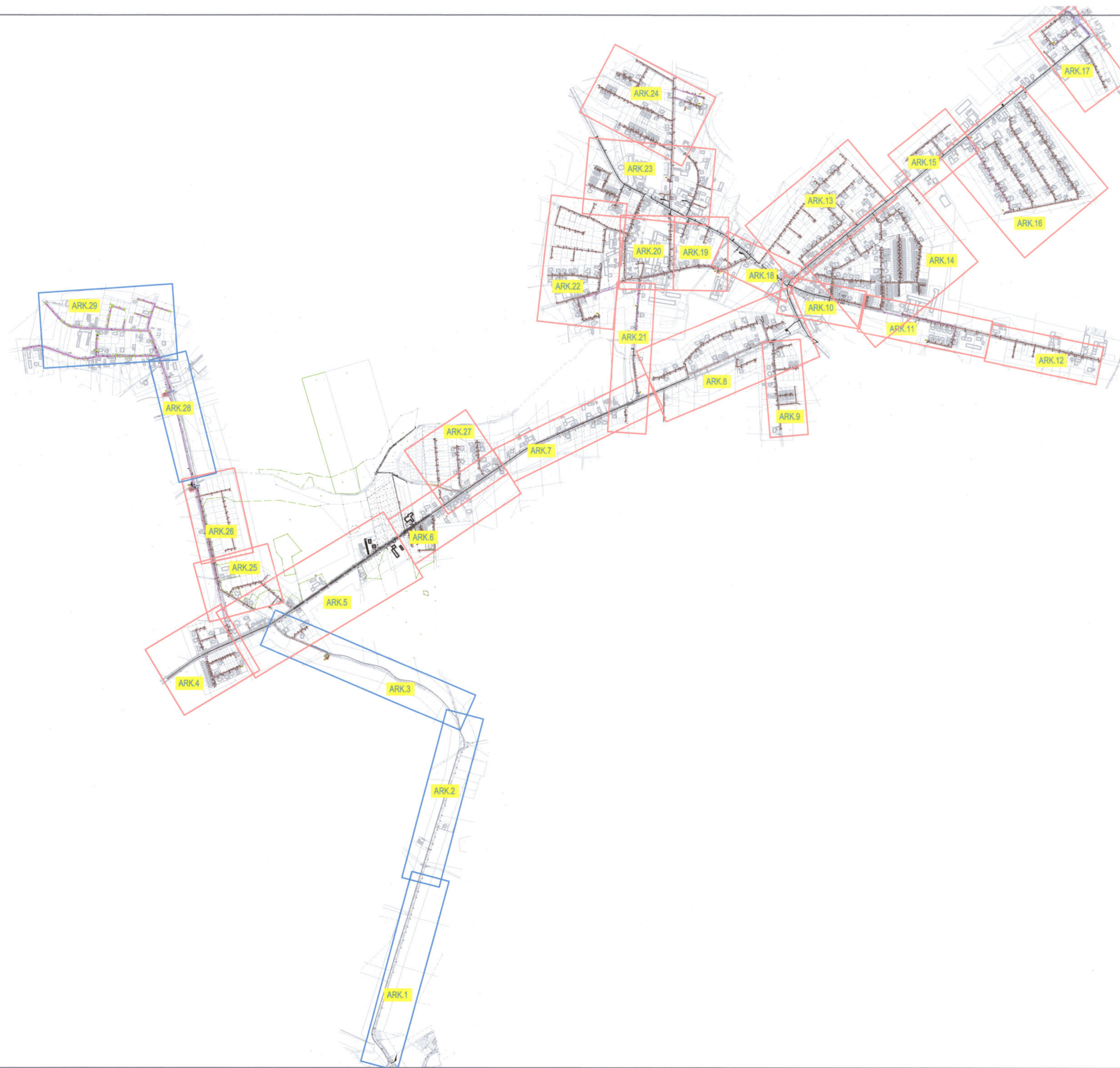
tel. 61 8178 565 w. 21 drogi@kostrzyn.wlkp.pl



LPT46

OSTRZYŃSKI
KOSZTYNIE
OPINIE
Kosztown. dla
18.10.2015





MAPA POGLĄDOWA - SCHEMAT ŁĄCZENIA ARKUSZY ZADANIE B



arkusze objęte zadaniem "B"

PREZESZARZĄDU
M. Nowak
mgr inż. Krzysztof Pomini

ZAKŁAD KOMUNALNY
W KLESZCZEWIE Sp. z o.o.
ul. Sportowa 3, 63-005 Kleszczewo
UZGODNIONO
bez uwag / z uwagami
w piśmie nr
Kleszczewo, dn. 08.01.2019

Investor:  **ZAKŁAD KOMUNALNY W KLESZCZEWIE Sp. z o.o.**
ul. Sportowa 3, 63-005 Kleszczewo

Przedsięwzięcie: **KANALIZACJA SANITARNA DLA MIEJSCOWOŚCI
GOWARZEWO, KOMORNIKI, TULCE I SZEWCE,
GM. KLESZCZEWÓ - ZADANIE B**


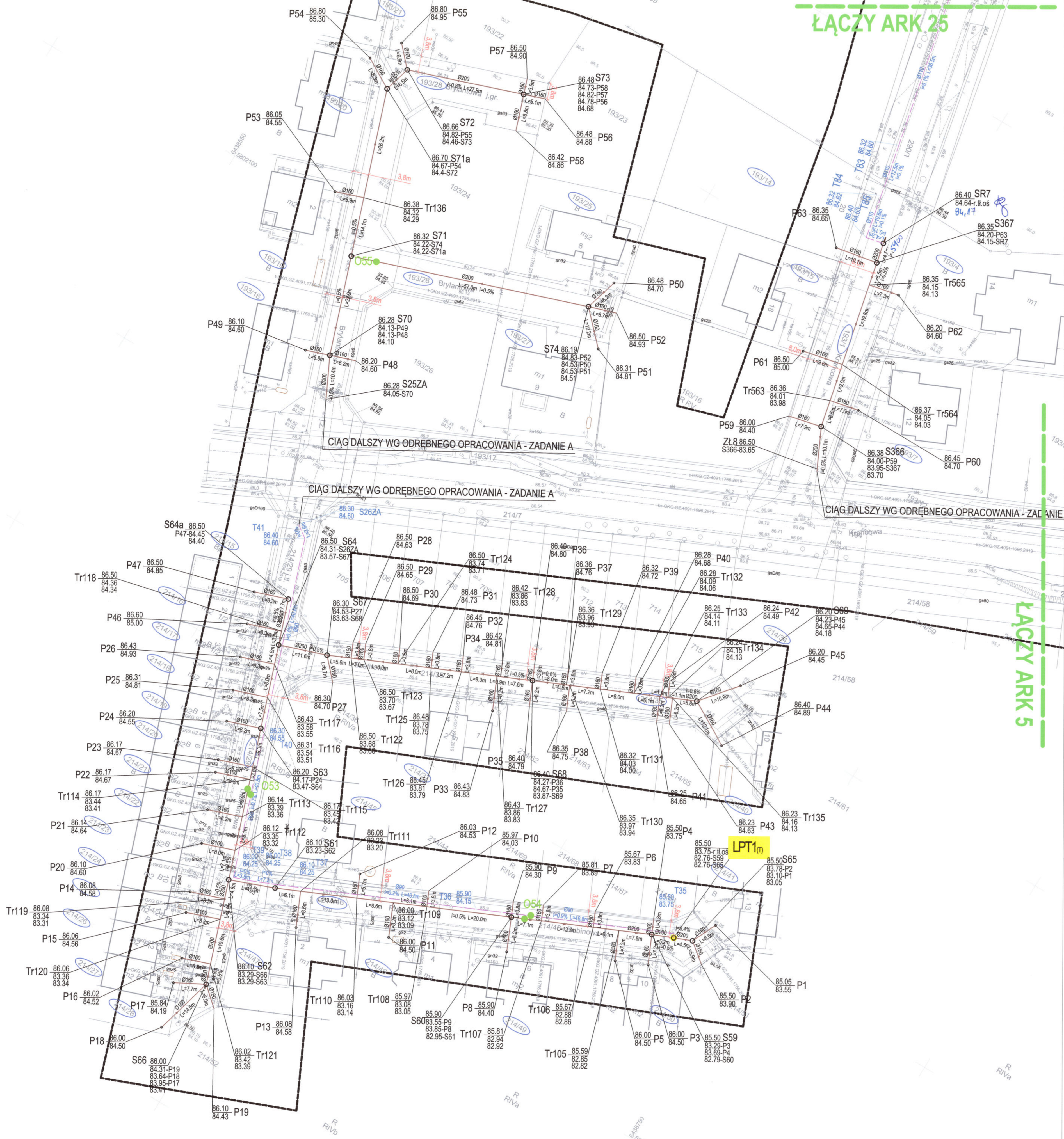
Opracowanie: **PROJEKT BUDOWLANO - WYKONAWCZY**

Nazwa rysunku: **MAPA POGLĄDOWA - SCHEMAT ŁĄCZENIA ARKUSZY**

Autorzy	Nazwisko	Nr uprawnień	Podpis	Skala	Nr rys.
Opracowujący:	mgr inż. Anna Majewska	-	<i>A. Majewska</i>	-	1
Projektant:	mgr inż. Krzysztof Kokoszka	WKPI/0154/POOS/03	<i>K. Kokoszka</i>		
Sprawdzający:	mgr inż. Aleksandra Krystofiak	WKPI/0247/POOS/05	<i>A. Krystofiak</i>		

Data opracowania: GRUDZIEŃ 2019r.

STUDIO DK
Studio DK
Sp. z o.o. Sp. k.
ul. Sielska 17D
60-129 Poznań
tel./fax 61 66 14 878
info@studiodk.pl
www.studiodk.pl



**PROJEKT
ZAGOSPODAROWANIA TERENU
ZADANIE B
ARKUSZ NR 4
SKALA 1:500**

Tytuł:	Mapa do celów projektowych
Oznaczenie kancelaryjne zgłoszenia pracy geodezyjnej:	GKG.GZ.4071.13624.2019
Skala redakcyjna mapy:	1:500
Nazwa jednostki ewidencyjnej:	Kleszczewo
Identyfikator jednostki ewidencyjnej:	302106_2
Nazwa obrębu ewidencyjnego:	Gowarzewo, Tulce
Identyfikator obrębu ewidencyjnego:	302106_2.0002, 302106_2.0010
Nazwa miejscowości:	Gowarzewo, Tulce
Imię i nazwisko lub nazwa podmiotu, który wykonał mapę:	Biurow Usług Geodezyjnych Krzysztof Wolny
Imię i nazwisko, numer świadectwa nadania uprawnień geodety, który sporządził mapę:	Krzysztof Wolny upr.13726
Układ współrzędnych prostokątnych płaskich:	2000/6
Układ wysokości:	Kronstadt 1960
Stan aktualny na:	11.09.2019 r.
Służebność:	Nie ustalano
Numer płyty:	RFD80M 81043

LEGENDA	
	proj. sieć kanalizacji sanitarnej grawitacyjnej wraz z przyłączami
	proj. rurociągi tłoczne kanalizacji sanitarnej
	proj. przyłącza wodociągowe
	proj. hydranty na istn. sieci wodociągowej
	odwiert geologiczny

Poświadczam, że niniejszy dokument został opracowany w wyniku prac geodezyjnych i kartograficznych, których rezultaty zawiera operat techniczny wpisany do ewidencji materiałów państwowego zasobu geodezyjnego i kartograficznego

STAROSTA POZNAŃSKI
P.3021.2019 KSA/16

01-10-2019

Z up. STAROSTY POZNAŃSKIEGO
(Data wpisania: 01.10.2019)

Pracowni Geodezyjnych
Krzysztof Wolny
ul. Sportowa 3, 63-005 Kleszczewo
tel. 71 75 116 03 23

ZAKŁAD KOMUNALNY W KLESZCZEWIE Sp. z o.o.
ul. Sportowa 3, 63-005 Kleszczewo
UZGODNIONO
bez uwag /
w piśmie nr
Kleszczewo, dn. 08.09.2019

ARK. 4

Inwestor:		ZAKŁAD KOMUNALNY W KLESZCZEWIE Sp. z o.o. ul. Sportowa 3, 63-005 Kleszczewo			
Przedsięwzięcie:		KANALIZACJA SANITARNA DLA MIEJSCOWOŚCI GOWARZEWO, KOMORNIKI, TULCE I SZEWCZE, GM. KLESZCZEWÓ - ZADANIE B			
Opracowanie:		PROJEKT BUDOWLANO - WYKONAWCZY			
Nazwa rysunku:		PROJEKT ZAGOSPODAROWANIA TERENU ARKUSZ NR 4			
Autoryzacja:	Nazwisko:	Nr uprawnień:	Podpis:	Skala:	Nr rys.:
Opracowujący:	mgr inż. Anna Majewska	-	<i>Anna Majewska</i>	1:500	2
Projektant:	mgr inż. Krzysztof Kokoszka	WKP0154/POOS/03	<i>Krzysztof Kokoszka</i>		
Sprawdzający:	mgr inż. Aleksandra Krystoflak	WKP0247/POOS/05	<i>Aleksandra Krystoflak</i>		
Data opracowania: GRUDZIEŃ 2019r.					



Tytuł:	Mapa do celów projektowych
Oznaczenie kancelaryjne zgłoszenia pracy geodezyjnej:	GKG.GZ.4071.13624.2019
Skala redakcyjna mapy:	1:500
Nazwa jednostki ewidencyjnej:	Mieszczewo
Identyfikator jednostki ewidencyjnej:	302106_2
Nazwa okręgu ewidencyjnego:	Gosławsko, Tulce
Identyfikator okręgu ewidencyjnego:	302106_2.0003_302106_2.0010
Nazwa miejscowości:	Gosławsko, Tulce
Imię i nazwisko lub nazwa podmiotu, który wykonał mapę:	Biuro Usług Geodezyjnych Krzysztof Wolny
Imię i nazwisko, numer świadectwa nadania uprawnień geodety, który sporządził mapę:	Krzysztof Wolny upr.13726
Układ współrzędnych prostokątnych płaskich:	2000/6
Układ wysokości:	Kromoszka: 1966
Stan aktualny na:	11.09.2019 r.
Śluzetność:	Nie ustalano
Numer płyty:	RFD040M 81043

PROJEKT ZAGOSPODAROWANIA TERENU ZADANIE B ARKUSZ NR 5 SKALA 1:500

LEGENDA	
	proj. sieć kanalizacji sanitarnej grawitacyjnej wraz z przyłączami
	proj. rurociągi boczne kanalizacji sanitarnej
	proj. przyłącza wodociągowe
	proj. hydranty na istn. sieci wodociągowej
	odwrot geodezyjny

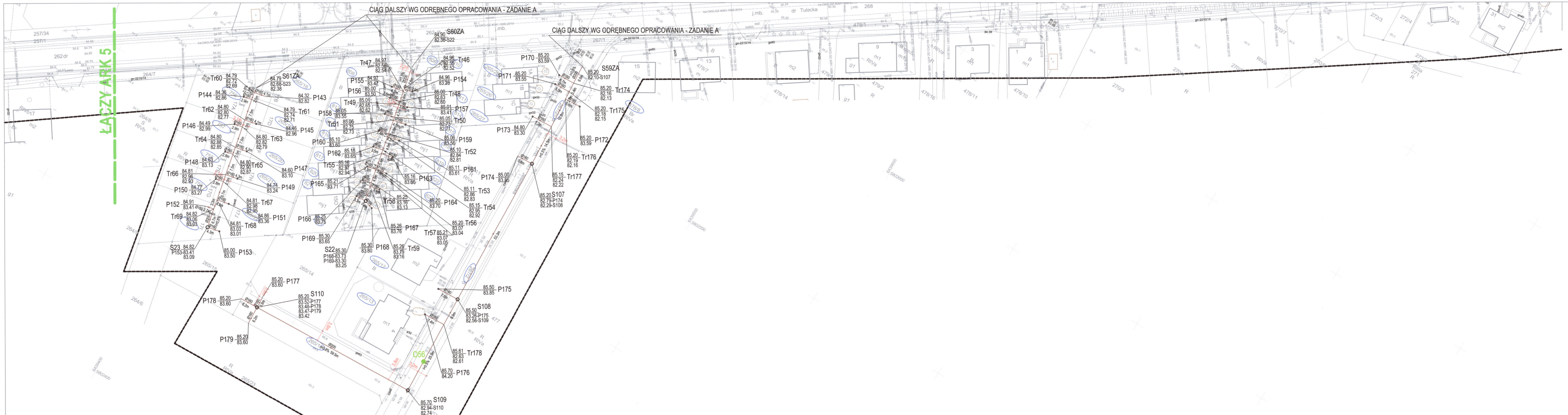
Podawana się, że niniejszy dokument został opracowany w wyniku prac geodezyjnych i kartograficznych, których rezultaty zawiera operat techniczny wpisany do ewidencji materiałów partydotowego zasobu geodezyjnego i kartograficznego

STAROSTA POZNAŃSKI
P.3021.2019 13726

ZAKŁAD KOMUNALNY W KLESZCZEWIE Sp. z o.o.
ul. Sportowa 3, 63-005 Kleszczewo
UZGODNIONO
w piśmie nr. 82.01.104.4

ARK. 5

Inwestor:		ZAKŁAD KOMUNALNY W KLESZCZEWIE Sp. z o.o.		
Przedsięwzięcie:		KANALIZACJA SANITARNA DLA MIEJSCOWOŚCI GOWARZEWO, KOMORNKI, TULCE I SZEWCE, GM. KLESZCZEWÓ - ZADANIE B		
Opracowanie:		PROJEKT BUDOWLANO - WYKONAWCZY		
Nazwa rysunku:		PROJEKT ZAGOSPODAROWANIA TERENU ARKUSZ NR 5		
Autorzy:	Nazwisko	Podpis	Skala	Nr rys.
Opracowały:	mgr inż. Anna Majewska		1:500	3
Projektant:	mgr inż. Krzysztof Koczka			
Sprawdził:	mgr inż. Aleksandra Krzyżofak			
Data opracowania: GRUDZIEŃ 2019r.				



Tytuł:	Mapa do celów projektowych
Oznaczenie kancelaryjne zgłoszenia pracy geodezyjnej:	GKG.GZ.4071.13624.2019
Skala redakcyjna mapy:	1:500
Nazwa jednostki ewidencyjnej:	Kleszczewo
Identyfikator jednostki ewidencyjnej:	302106_2
Nazwa obrębu ewidencyjnego:	Górzewo, Tulce
Identyfikator obrębu ewidencyjnego:	302106_2.0002, 302106_2.0010
Nazwa miejscowości:	Górzewo, Tulce
Imię i nazwisko lub nazwa podmiotu, który wykonał mapę:	Biuro Usług Geodezyjnych Krzysztof Wolny
Imię i nazwisko, numer świadectwa nadania uprawnień geodety, który sporządził mapę:	Krzysztof Wolny upr.13726
Układ współrzędnych prostokątnych płaskich:	2000/6
Układ wysokości:	Kronsztadt 1960
Stan aktualny na:	11.09.2019 r.
Służebności:	Nie ustalano
Numer płyty:	RFD80M 81043

Poświadczam, że niniejszy dokument został opracowany w wyniku prac geodezyjnych i kartograficznych, których rezultaty zawiera operat techniczny wpisany do ewidencji materiałów państwowego zasobu geodezyjnego i kartograficznego

STAROSTA POZNAŃSKI
P.3021.2019 *K3A36*

Identyfikator ewidencyjny materiału zasobu - operat techniczny: 01-10-2019

Z up. STAROSTY POZNAŃSKIEGO
(Data wpisania operatu technicznego do ewidencji materiałów państwowego zasobu geodezyjnego i kartograficznego)

Pawel Kozłowski
Geodeta, Służebności
I Wzrostkowo-Oleśnicka 10a, Kleszczewo
Górzewo, Kleszczewo, ul. Sportowa 3

BIURO USŁUG GEODEZYJNYCH
Geodeta Krzysztof Wolny
62-007 Górzewo, ul. Sławkowa 14
tel. 602 32 14 99
kom. 71 42 21 90, NIP 179 116-03-23



PROJEKT ZAGOSPODAROWANIA TERENU

ZADANIE B

ARKUSZ NR 6

SKALA 1:500

LEGENDA

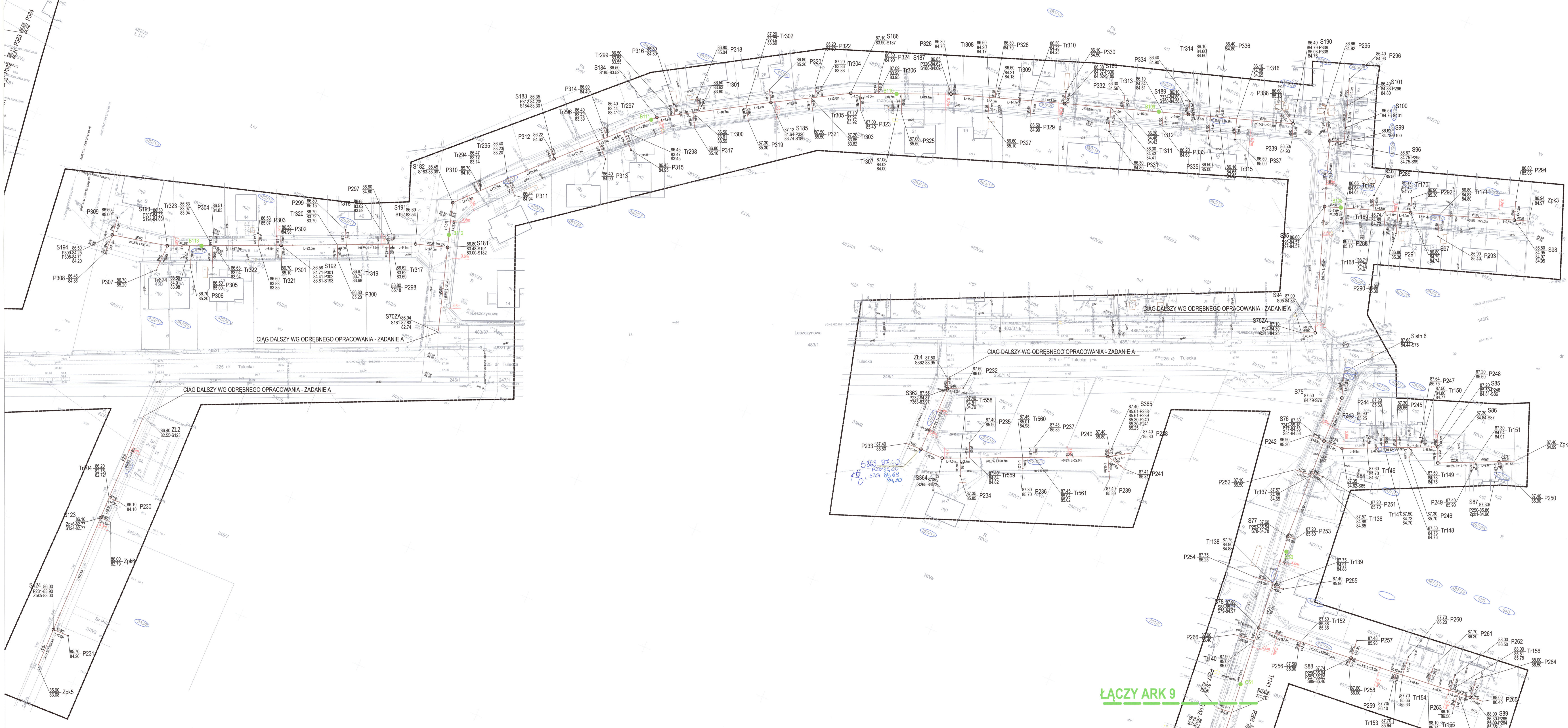
- proj. sieć kanalizacji sanitarnej grawitacyjnej wraz z przyłączami
- proj. rurociągi tłoczne kanalizacji sanitarnej
- proj. przyłącza wodociągowe
- proj. hydranty na istn. sieci wodociągowej
- odwiert geologiczny

ZAKŁAD KOMUNALNY W KLESZCZEWIE Sp. z o.o.
ul. Sportowa 3, 63-005 Kleszczewo
UZGODNIŁO
bez uwag / z uwagami
w piśmie nr
Kleszczewo, dn. 08.01.2020

PREZES ZARZĄDU
M. Nowak
mgr inż. Krzysztof Pomini

ARK. 6

Inwestor: ZAKŁAD KOMUNALNY W KLESZCZEWIE Sp. z o.o. ul. Sportowa 3, 63-005 Kleszczewo		STUDIO DK Studio DK Sp. z o.o. Sp. k. ul. Sielska 17D 60-129 Poznań tel./fax 61 66 14 878 info@studiodk.pl www.studiodk.pl		
Przedsięwzięcie: KANALIZACJA SANITARNA DLA MIEJSCOWOŚCI GÓRZEWO, KOMORNIKI, TULCE I SZEWCZE, GM. KLESZCZEWÓ - ZADANIE B				
Opracowanie: PROJEKT BUDOWLANO - WYKONAWCZY		Skala Nr rys. 1:500 4		
Nazwa rysunku: PROJEKT ZAGOSPODAROWANIA TERENU ARKUSZ NR 6				
Autorzy	Nazwisko	Nr uprawnień	Podpis	Data opracowania: GRUDZIEŃ 2019r.
Opracowujący:	mgr inż. Anna Majewska	-	<i>A. Majewska</i>	
Projektant:	mgr inż. Krzysztof Kokoszka	WKPI/0154/POOS/03	<i>K. Kokoszka</i>	
Sprawdzający:	mgr inż. Aleksandra Krzysztofiak	WKPI/0247/POOS/05	<i>A. Krzysztofiak</i>	



Tytuł:	Mapa do celów projektowych
Opis:	Gm. Kleszczewo, ul. Sportowa 3, 63-015 Kleszczewo
Skala:	1:500
Nazwa jednostki ewidencyjnej:	Kleszczewo
Identyfikator jednostki ewidencyjnej:	302106_2
Nazwa obszaru ewidencyjnego:	Gowarzewo, Tulce
Identyfikator obszaru ewidencyjnego:	302106_2.0002, 302106_2.0010
Nazwa miejscowości:	Gowarzewo, Tulce
Imię i nazwisko lub nazwa podmiotu, który wykonał mapę:	Biuro Urząd Geodezyjnych Krzysztof Wołny
Imię i nazwisko, numer świadectwa nadania uprawnień geodety, który sporządził mapę:	Krzysztof Wołny upr.13726
Układ współrzędnych prostokątnych płaskich:	2000/6
Układ wysokości:	Kromshtadt 1960
Stan aktualny na:	11.09.2019 r.
Słabejność:	Nie ustalono
Numer plany:	RF03004 81043

LEGENDA	
	proj. sieć kanalizacji sanitarnej grawitacyjnej wraz z przyłączami
	proj. nurociągi boczne kanalizacji sanitarnej
	proj. przyłącza wodociągowe
	proj. hydranty na istn. sieci wodociągowej
	odwiew. geodezyjny

Podlega ona, że niniejszy dokument został opracowany w wyniku prac geodezyjnych i kartograficznych, których rezultaty zawiera operat techniczny wydany do ewidencji materiałów państwowego zasobu geodezyjnego i kartograficznego

STAROSTA POZNAŃSKI
P.3021.2019.131/16

01-10-2019

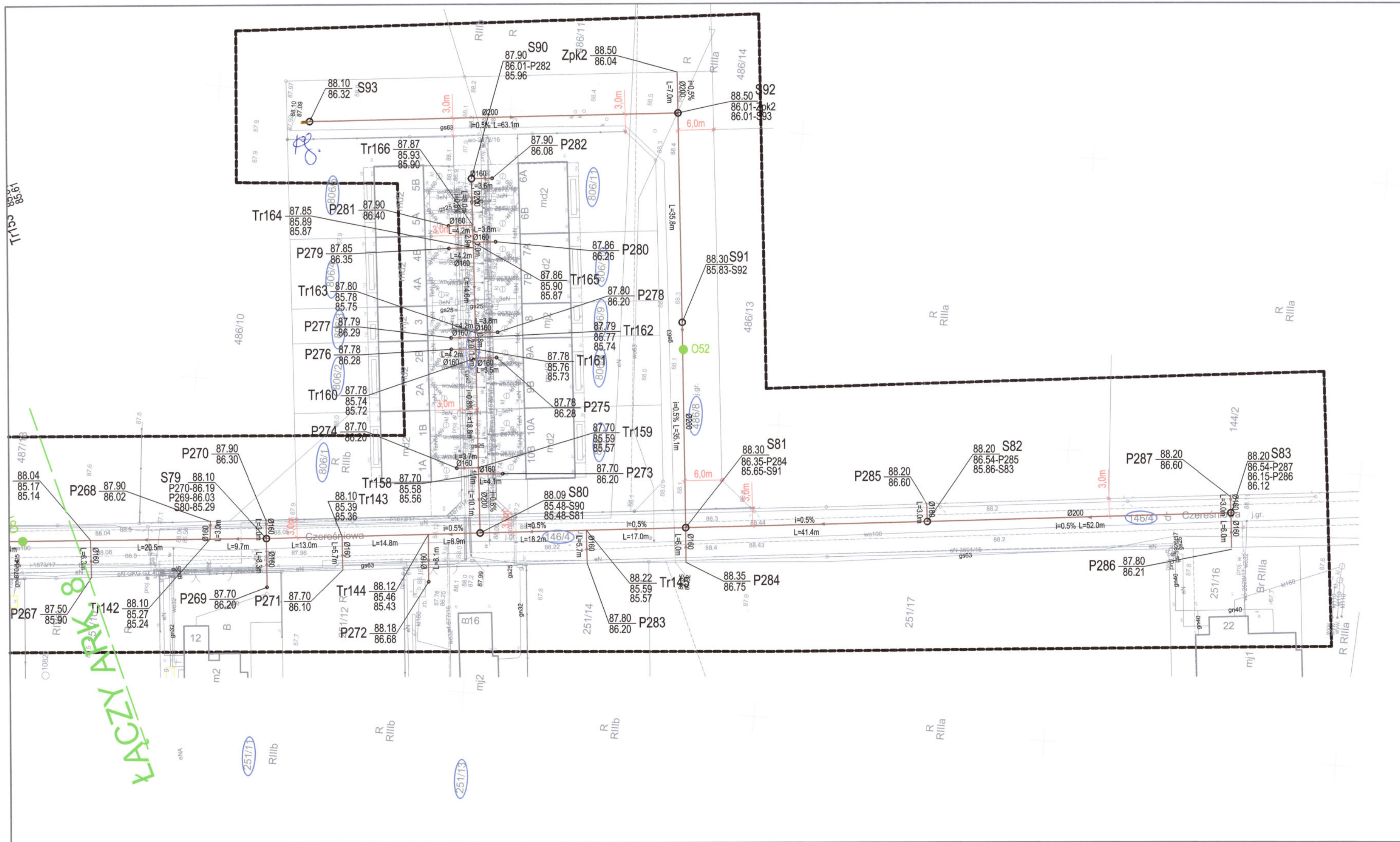
**PROJEKT
ZAGOSPODAROWANIA TERENU
ZADANIE B
ARKUSZ NR 8
SKALA 1:500**

ZAKŁAD KOMUNALNY W KLESZCZEWIE Sp. z o.o.
ul. Sportowa 3, 63-015 Kleszczewo
UZGODNIONO
bez uwag i zastrzeżeń
w piśmie nr...
Kleszczewo, dn. 02.01.2020

Investor:	ZAKŁAD KOMUNALNY W KLESZCZEWIE Sp. z o.o. ul. Sportowa 3, 63-015 Kleszczewo
Projektant:	KANALIZACJA SANITARNA DLA MIEJSCOWOŚCI GOWARZEWO, KOMORNIKI, TULCE I SZEWCE, GM. KLESZCZEWO - ZADANIE B
Opis:	PROJEKT BUDOWLANO - WYKONAWCZY
Nazwa rysunku:	PROJEKT ZAGOSPODAROWANIA TERENU ARKUSZ NR 8

Autorzy:	Nazwisko	Nr uprawnień	Podpis	Skala	Nr rys.
Opisujący:	mgr inż. Anna Majewska			1:500	5
Projektant:	mgr inż. Krzysztof Kokoszka	WKP1047PO0503			
Sprowadzający:	mgr inż. Aleksandra Krzyżoska	WKP1047PO0505			

ŁĄCZY ARK 9



Tytuł:	Mapa do celów projektowych
Oznaczenie kancelaryjne zgłoszenia pracy geodezyjnej:	GKG.GZ.4071.13624.2019
Skala redakcyjna mapy:	1:500
Nazwa jednostki ewidencyjnej:	Kleszczewo
Identyfikator jednostki ewidencyjnej:	302106_2
Nazwa obrębu ewidencyjnego:	Gowarzewo, Tulce
Identyfikator obrębu ewidencyjnego:	302106_2.0002, 302106_2.0010
Nazwa miejscowości:	Gowarzewo, Tulce
Imię i nazwisko lub nazwa podmiotu, który wykonał mapę:	Biuro Usług Geodezyjnych Krzysztof Wolny
Imię i nazwisko, numer świadectwa nadania uprawnień geodety, który sporządził mapę:	Krzysztof Wolny upr.13726
Układ współrzędnych prostokątnych płaskich:	2000/6
Układ wysokości:	Kronstadt 1960
Stan aktualny na:	11.09.2019 r.
Służebności:	Nie ustalano
Numer płyty:	RFD80M 81043


Poświadczam, że niniejszy dokument został opracowany w wyniku prac geodezyjnych i kartograficznych, których rezultaty zawiera operat techniczny wpisany do ewidencji materiałów państwowego zasobu geodezyjnego i kartograficznego

STAROSTA POZNAŃSKI
P.3021.2019 13726
(Identyfikator ewidencyjny materiału zasobu - operatu technicznego) 01-10-2019

Z up. STAROSTY POZNAŃSKIEGO
(Data wpisania operatu technicznego do ewidencji materiałów zasobu)

Paweł Kozłowski
Główny Specjalista
Izba Izbowego Nadzoru nad Ewidencją i Kartografią w Poznaniu

BIURO USŁUG GEODEZYJNYCH
Krzysztof Wolny
63-007 Biskupice, ul. Siwakowa 14
tel. 602 32 54 58
e-mail: kwo@kwo.pl, nr 779 116-03-23



PROJEKT ZAGOSPODAROWANIA TERENU ZADANIE B ARKUSZ NR 9 SKALA 1:500

LEGENDA	
	proj. sieć kanalizacji sanitarnej grawitacyjnej wraz z przyłączami
	proj. rurociągi tłoczne kanalizacji sanitarnej
	proj. przyłącza wodociągowe
	proj. hydranty na istn. sieci wodociągowej
	odwiert geologiczny

PREZESZARZĄDU
mgr inż. Krzysztof Pomini

ZAKŁAD KOMUNALNY
W KLESZCZEWIE Sp. z o.o.
ul. Sportowa 3, 63-005 Kleszczewo
UZGODNIONO
bez uwag / z uwagami
w piśmie nr
Kleszczewo, dn. 02.10.2020

ARK. 9

Investor: ZAKŁAD KOMUNALNY W KLESZCZEWIE Sp. z o.o.
ul. Sportowa 3, 63-005 Kleszczewo

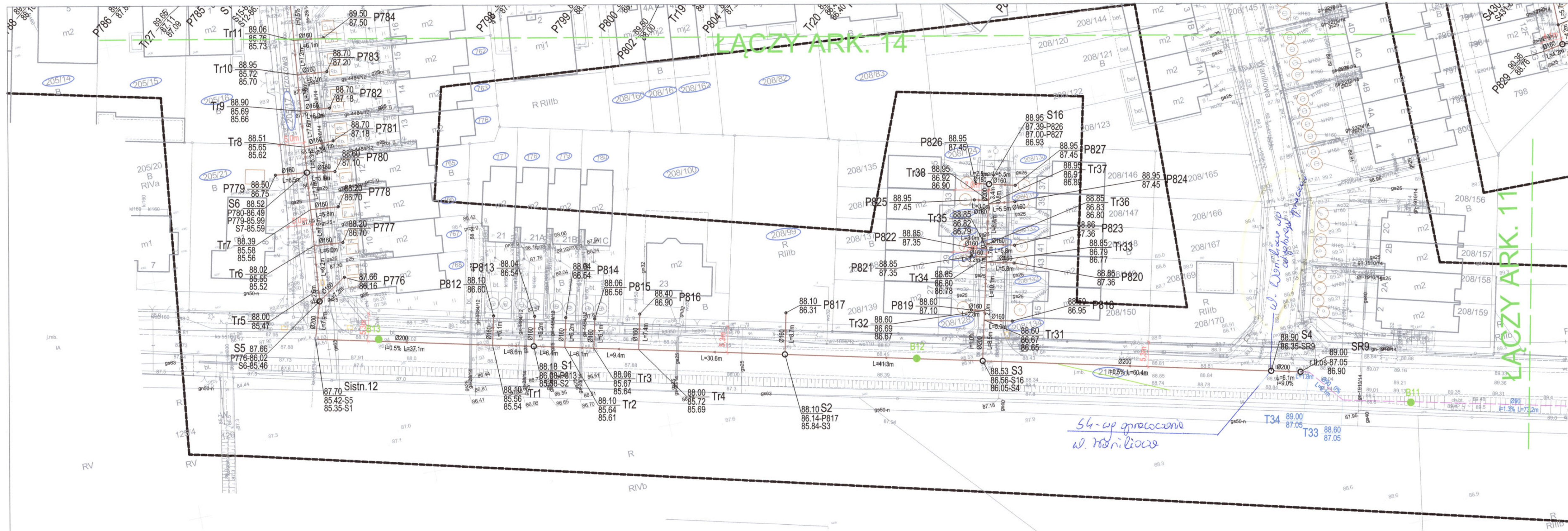
Przedsięwzięcie: KANALIZACJA SANITARNA DLA MIEJSCOWOŚCI
GOWARZEWO, KOMORNIKI, TULCE I SZEWCY,
GM. KLESZCZEWÓ - ZADANIE B

Opracowanie: PROJEKT BUDOWLANO - WYKONAWCZY

Nazwa rysunku: PROJEKT ZAGOSPODAROWANIA TERENU
ARKUSZ NR 9

Autorzy	Nazwisko	Nr uprawnień	Podpis	Skala	Nr rys.
Opracowujący:	mgr inż. Anna Majewska	-		1:500	6
Projektant:	mgr inż. Krzysztof Kokoszka	WKP/0154/POOS/03			
Sprawdzający:	mgr inż. Aleksandra Krzysztofiak	WKP/0247/POOS/05			

STUDIO DK
Sp. z o.o. Sp. k.
ul. Sielska 17D
60-129 Poznań
tel./fax 61 66 14 878
info@studiodk.pl
www.studiodk.pl



Tytuł:	Mapa do celów projektowych
Oznaczenie kancelaryjne zgłoszenia pracy geodezyjnej:	GKG.GZ.4071.13624.2019
Skala redakcyjna mapy:	1:500
Nazwa jednostki ewidencyjnej:	Kleszczewo
Identyfikator jednostki ewidencyjnej:	302106_2
Nazwa obrębu ewidencyjnego:	Gowarzewo, Tulce
Identyfikator obrębu ewidencyjnego:	302106_2.0002, 302106_2.0010
Nazwa miejscowości:	Gowarzewo, Tulce
Imię i nazwisko lub nazwa podmiotu, który wykonał mapę:	Biuro Usług Geodezyjnych Krzysztof Wolny
Imię i nazwisko, numer świadectwa nadania uprawnień geodety, który sporządził mapę:	Krzysztof Wolny upr.13726
Układ współrzędnych prostokątnych płaskich:	2000/6
Układ wysokości:	Kronsztadt 1960
Stan aktualny na:	11.09.2019 r.
Służebności:	Nie ustalono
Numer płyty:	RFD80M 81043

Poświadczam, że niniejszy dokument został opracowany w wyniku prac geodezyjnych i kartograficznych, których rezultaty zawiera operat techniczny wpisany do ewidencji materiałów państwowego zasobu geodezyjnego i kartograficznego

STAROSTA POZNAŃSKI
P.3021.2019 KBA96

(Identyfikator ewidencyjny materiału zasobu - operat techniczny)

Z up. STAROSTY POZNAŃSKIEGO
(Data wpisania operatu technicznego do ewidencji materiałów zasobu)

01-10-2019

Pracownia Geodezyjno-Kartograficzna w Poznaniu

BIURO USŁUG GEODEZYJNYCH
Krzysztof Wolny
62-107 Blokowo, ul. Siłkowska 14
tel. 602 32 54 99
COWI 639642590, NIP 775 116-03-23



**PROJEKT
ZAGOSPODAROWANIA TERENU
ZADANIE B
ARKUSZ NR 10
SKALA 1:500**

LEGENDA

- proj. sieć kanalizacji sanitarnej grawitacyjnej wraz z przyłączami
- proj. rurociągi tłoczne kanalizacji sanitarnej
- proj. przyłącza wodociągowe
- proj. hydranty na istn. sieci wodociągowej
- odwiert geologiczny

PREZES Zarządu
mgr inż. Krzysztof Pomian

ZAKŁAD KOMUNALNY
W KLESZCZEWIE Sp. z o.o.
ul. Sportowa 3, 63-005 Kleszczewo
UZGODNIONO
bez uwag / z uwagami
w piśmie nr
Kleszczewo, dn. 06.09.2020

ARK. 10

Investor: **ZAKŁAD KOMUNALNY W KLESZCZEWIE Sp. z o.o.**
ul. Sportowa 3, 63-005 Kleszczewo

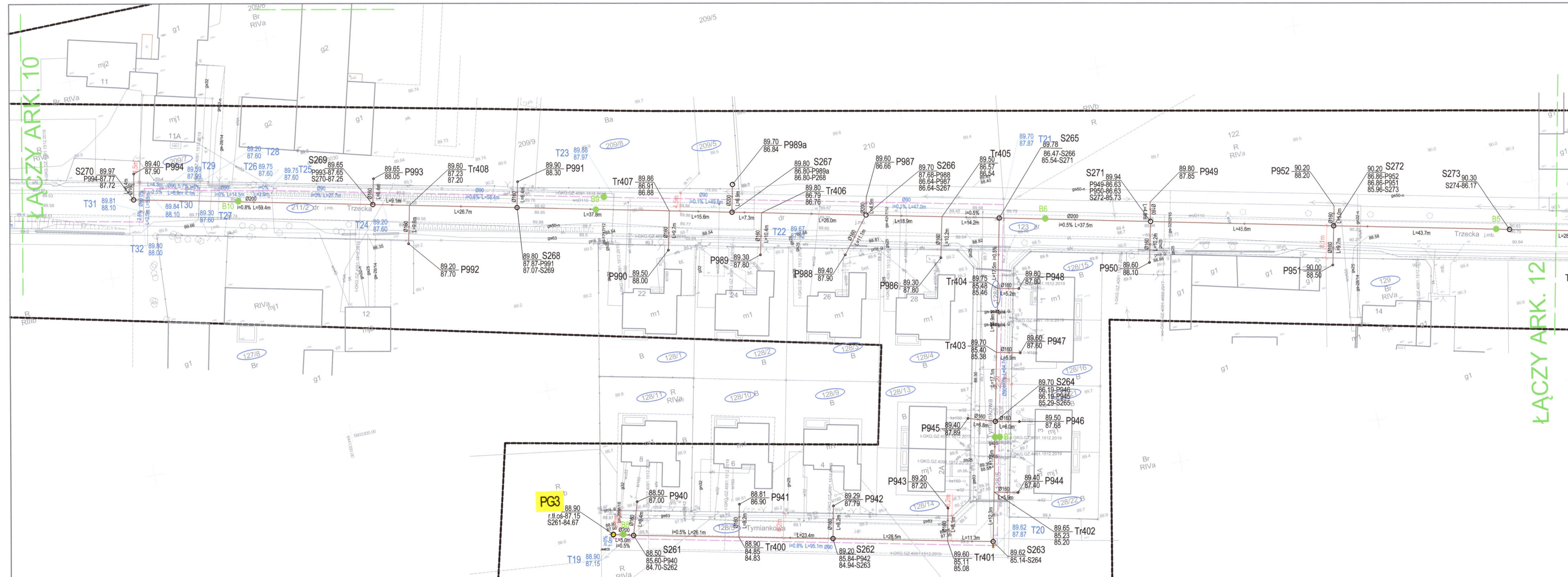
Przedsięwzięcie: **KANALIZACJA SANITARNA DLA MIEJSCOWOŚCI
GOWARZEWO, KOMORNIKI, TULCE I SZEWCZE,
GM. KLESZCZEWÓ - ZADANIE B**

Opracowanie: **PROJEKT BUDOWLANO - WYKONAWCZY**

Nazwa rysunku: **PROJEKT ZAGOSPODAROWANIA TERENU
ARKUSZ NR 10**

Autoryzacja	Nazwisko	Nr uprawnień	Podpis	Skala	Nr rys.
Opracowujący:	mgr inż. Anna Majewska	-	<i>A. Majewska</i>	1:500	7
Projektant:	mgr inż. Krzysztof Kokoszka	WKPI/0154/POOS/03	<i>K. Kokoszka</i>		
Sprawdzający:	mgr inż. Aleksandra Krystofiak	WKPI/0247/POOS/05	<i>A. Krystofiak</i>		

STUDIO **DK**
Studio DK
Sp. z o.o. Sp. k.
ul. Sielska 17D
60-129 Poznań
tel./fax 61 66 14 878
info@studiodk.pl
www.studiodk.pl



Tytuł:	Mapa do celów projektowych
Oznaczenie kancelaryjne zgłoszenia pracy geodezyjnej:	GKG.GZ.4071.13624.2019
Skala redakcyjna mapy:	1:500
Nazwa jednostki ewidencyjnej:	Kleszczewo
Identyfikator jednostki ewidencyjnej:	302106_2
Nazwa obrębu ewidencyjnego:	Gowarzewo, Tulce
Identyfikator obrębu ewidencyjnego:	302106_2.0002, 302106_2.0010
Nazwa miejscowości:	Gowarzewo, Tulce
Imię i nazwisko lub nazwa podmiotu, który wykonał mapę:	Biuro Usług Geodezyjnych Krzysztof Wolny
Imię i nazwisko, numer świadectwa nadania uprawnień geodety, który sporządził mapę:	Krzysztof Wolny upr.13726
Układ współrzędnych prostokątnych płaskich:	2000/6
Układ wysokości:	Kronstadt 1960
Stan aktualny na:	11.09.2019 r.
Służebności:	Nie ustalano
Numer płyty:	RFD80M 81043

Poświadczam, że niniejszy dokument został opracowany w wyniku prac geodezyjnych i kartograficznych, których rezultaty zawiera operat techniczny wpisany do ewidencji materiałów państwowego zasobu geodezyjnego i kartograficznego

STAROSTA POZNAŃSKI
P.3021.2019 13726

01-10-2019

Z up. STAROSTY POZNAŃSKIEGO
(Data wpisania operatu technicznego do ewidencji materiałów państw.)

Paulek Krzysztof
Główny Specjalista
Biuro Usług Geodezyjnych Krzysztof Wolny

BIURO USŁUG GEODEZYJNYCH
Krzysztof Wolny
ul. Sportowa 3, 63-005 Kleszczewo, tel. 71 716-0323



**PROJEKT
ZAGOSPODAROWANIA TERENU
ZADANIE B
ARKUSZ NR 11
SKALA 1:500**

LEGENDA

	proj. sieć kanalizacji sanitarnej grawitacyjnej wraz z przyłączami
	proj. rurociągi tłoczne kanalizacji sanitarnej
	proj. przyłącza wodociągowe
	proj. hydranty na istn. sieci wodociągowej
	odwiert geologiczny

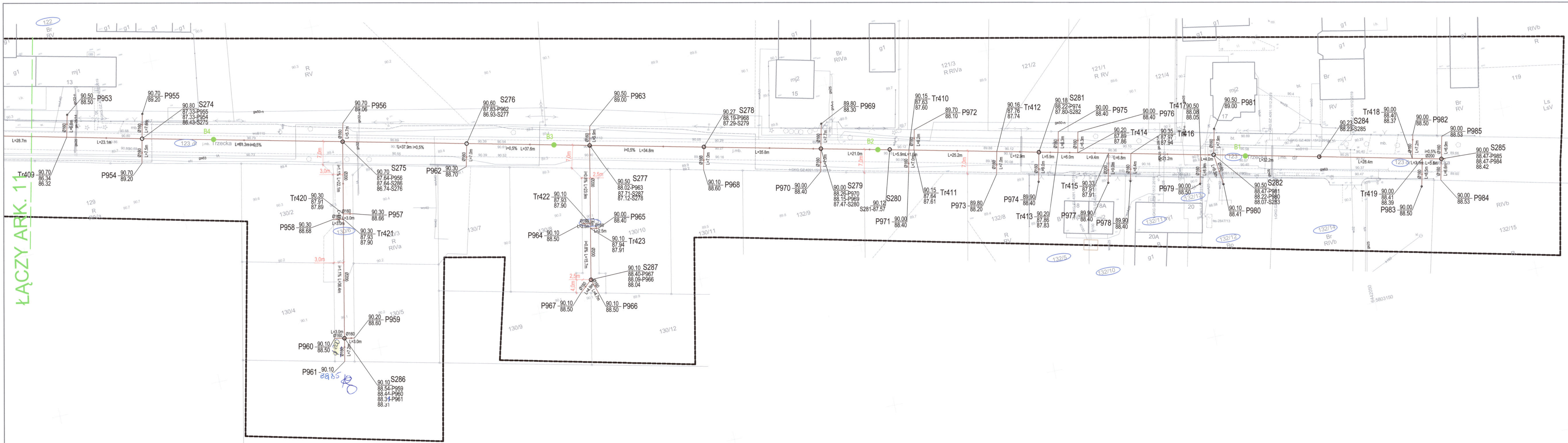
PRZEWIDZANO
A. Jolank
mgr inż. Ryszard Pomin

ZAKŁAD KOMUNALNY W KLESZCZEWIE Sp. z o.o.
ul. Sportowa 3, 63-005 Kleszczewo
UZGODNIONO
bez uwag / z uwagami
w piśmie nr
Kleszczewo, dn. 05.10.2019

ARK. 11

Investor:	ZAKŁAD KOMUNALNY W KLESZCZEWIE Sp. z o.o. ul. Sportowa 3, 63-005 Kleszczewo				
Przedsięwzięcie:	KANALIZACJA SANITARNA DLA MIEJSCOWOŚCI GOWARZEWO, KOMORNKI, TULCE I SZEWCZE, GM. KLESZCZEWÓ - ZADANIE B				
Opracowanie:	PROJEKT BUDOWLANO - WYKONAWCZY				
Nazwa rysunku:	PROJEKT ZAGOSPODAROWANIA TERENU ARKUSZ NR 11				
Autorzy	Nazwisko	Nr uprawnień	Podpis	Skala	Nr rys.
Opracowujący:	mgr inż. Anna Majewska	-	<i>A. Majewska</i>	1:500	8
Projektant:	mgr inż. Krzysztof Kokoszka	WKP/0154/POOS/03	<i>K. Kokoszka</i>		
Sprawdzający:	mgr inż. Aleksandra Krysztosiak	WKP/0247/POOS/05	<i>A. Krysztosiak</i>		

Data opracowania: GRUDZIEŃ 2019r.



ŁĄCZY ARK. 11

Tytuł:	Mapa do celów projektowych
Oznaczenie kancelaryjne zgłoszenia pracy geodezyjnej:	GKG.GZ.4071.13624.2019
Skala redakcyjna mapy:	1:500
Nazwa jednostki ewidencyjnej:	Kleszczewo
Identyfikator jednostki ewidencyjnej:	302106_2
Nazwa obrębu ewidencyjnego:	Gowarzewo, Tulce
Identyfikator obrębu ewidencyjnego:	302106_2.0002, 302106_2.0010
Nazwa miejscowości:	Gowarzewo, Tulce
Imię i nazwisko lub nazwa podmiotu, który wykonał mapę:	Biuro Usług Geodezyjnych Krzysztof Wolny
Imię i nazwisko, numer świadectwa nadania uprawnień geodety, który sporządził mapę:	Krzysztof Wolny upr.13726
Układ współrzędnych prostokątnych płaskich:	2000/6
Układ wysokości:	Kronsztadt 1960
Stan aktualny na:	11.09.2019 r.
Służebności:	Nie ustalono
Numer płyty:	RFD80M 81043

Poświadczam się, że niniejszy dokument został opracowany w wyniku prac geodezyjnych i kartograficznych, których rezultaty zawiera operat techniczny wpisany do ewidencji materiałów państwowego zasobu geodezyjnego i kartograficznego

STAROSTA POZNAŃSKI
P.3021.2019 13A96

01-10-2019

Z up. STAROSTY POZNAŃSKIEGO
(Data wpisania operatu technicznego do ewidencji materiałów państwowego zasobu geodezyjnego i kartograficznego)

Pracownik Geodezyjny
Krzysztof Wolny
ul. Słowacka 14
60-200 Poznań
tel. 602 32 54 50
e-mail: k.wolny@studiodk.pl

BIURO USŁUG GEODEZYJNYCH
GEODEZYJNY
ul. Słowacka 14
60-200 Poznań
tel. 602 32 54 50
e-mail: k.wolny@studiodk.pl

**PROJEKT
ZAGOSPODAROWANIA TERENU
ZADANIE B
ARKUSZ NR 12
SKALA 1:500**

LEGENDA

- proj. sieć kanalizacji sanitarnej grawitacyjnej wraz z przyłączami
- proj. rurociągi tłoczne kanalizacji sanitarnej
- proj. przyłącza wodociągowe
- proj. hydranty na istn. sieci wodociągowej
- odwiert geologiczny

PREZES Zarządu
mgr inż. Krzysztof Pomian

ZAKŁAD KOMUNALNY
W KLESZCZEWIE Sp. z o.o.
ul. Sportowa 3, 63-005 Kleszczewo

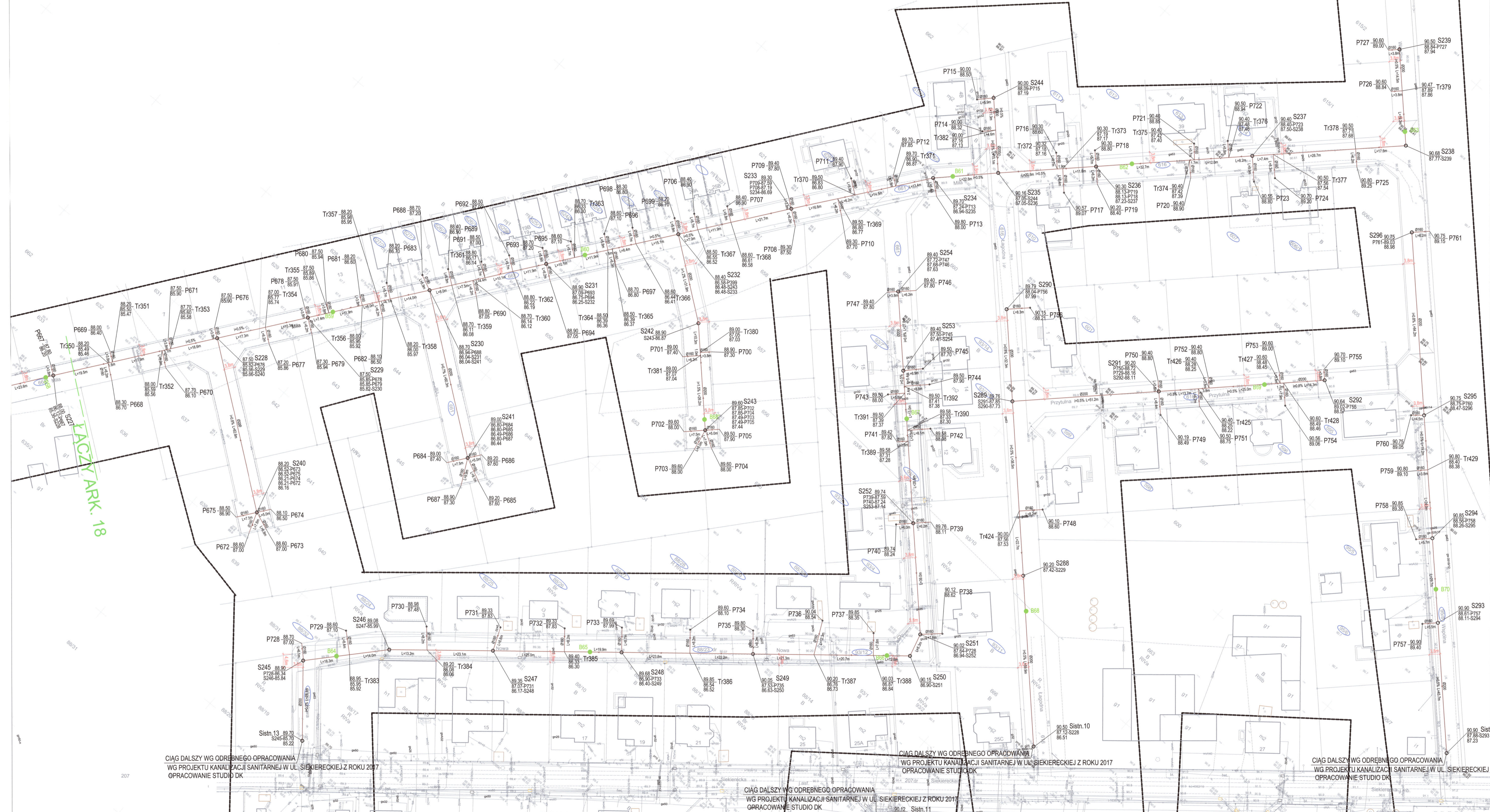
UZGODNIONO
bez uwag i zastrzeżeń

w piśmie nr
Kleszczewo, dn. 08.01.2020

Inwestor:		ZAKŁAD KOMUNALNY W KLESZCZEWIE Sp. z o.o. ul. Sportowa 3, 63-005 Kleszczewo	
Przedsięwzięcie:		KANALIZACJA SANITARNA DLA MIEJSCOWOŚCI GOWARZEWO, KOMORNIKI, TULCE I ŚWECZE, GM. KLESZCZEWO - ZADANIE B	
Opracowanie:		PROJEKT BUDOWLANO - WYKONAWCZY	
Nazwa rysunku:		PROJEKT ZAGOSPODAROWANIA TERENU ARKUSZ NR 12	
Autorzy	Nazwisko	Nr uprawnień	Podpis
Opracowujący:	mgr inż. Anna Majewska	-	<i>A. Majewska</i>
Projektant:	mgr inż. Krzysztof Kokoszka	WKP/0154/POOS/03	<i>K. Kokoszka</i>
Sprawdzający:	mgr inż. Aleksandra Krzysztofak	WKP/0247/POOS/05	<i>A. Krzysztofak</i>
Skala	1:500		Nr rys. 9

ARK. 12

STUDIO DK
Studio DK
Sp. z o.o. Sp. k.
ul. Sielska 17D
60-129 Poznań
tel./fax 61 66 14 878
info@studiodk.pl
www.studiodk.pl



Tytuł:	Mapa do celów projektowych
Oznaczenie kancelaryjne zgłoszenia pracy geodezyjnej:	GKG.GZ.4071.13624.2019
Skala redakcyjna mapy:	1:500
Nazwa jednostki ewidencyjnej/identyfikator jednostki ewidencyjnej:	Kleszczewo 302106_2
Nazwa obrębu ewidencyjnego/identyfikator obrębu ewidencyjnego:	Górzewo, Tulce 302106_2.0002, 302106_2.0010
Nazwa miejscowości/imię i nazwisko lub nazwa podmiotu, który wykonał mapę/imię i nazwisko, numer świadectwa nadania uprawnień geodety, który sporządził mapę:	Górzewo, Tulce Biuro Usług Geodezyjnych Krzysztof Wolny 13726
Układ współrzędnych prostokątnych płaskich:	2000/6
Układ wysokości:	Kronstadt 1960
Stan aktualny na:	11.09.2019 r.
Służebność:	Nie ustalono
Numer planu:	RFD00M 81043

PROJEKT ZAGOSPODAROWANIA TERENU ZADANIE B ARKUSZ NR 13 SKALA 1:500

LEGENDA	
	proj. sieć kanalizacji sanitarnej grawitacyjnej wraz z przyłączami
	proj. rurociągi tłoczne kanalizacji sanitarnej
	proj. przyłącza wodociągowe
	proj. hydranty na istn. sieci wodociągowej
	odwiert geologiczny

Podpisz się, że niniejszy dokument został opracowany w wyniku prac geodezyjnych i kartograficznych, których rezultaty zawiera operat techniczny wpisany do ewidencji materiałów parafrazowego zasobu geodezyjnego i kartograficznego

STAROSTA POZNAŃSKI
P.3021.2019 13196

Zap. STAROSTA POZNAŃSKI
(Dla kopii: 01-10-2019)

PREZYSTADU
ZAKŁAD KOMUNALNY W KLESZCZEWIE Sp. z o.o.
ul. Sportowa 3, 63-005 Kleszczewo
UŁGODNIONO
bez uwag i zastrzeżeń
w piśmie nr
Kleszczewo, 09.07.2020

Investor:	ZAKŁAD KOMUNALNY W KLESZCZEWIE Sp. z o.o. ul. Sportowa 3, 63-005 Kleszczewo
Przedsiębiorstwo:	KANALIZACJA SANITARNA DLA MIEJSCOWOŚCI GÓRZEWO, KOMORNIKI, TULCE I SZEWCE, GM. KLESZCZEWO - ZADANIE B
Opracowanie:	PROJEKT BUDOWLANO - WYKONAWCZY
Nazwa rysunku:	PROJEKT ZAGOSPODAROWANIA TERENU ARKUSZ NR 13
Autorzy:	Nazwisko Nr uprawnień Podpis
Opracujący:	mgr inż. Anna Majewska
Projektant:	mgr inż. Krzysztof Kokoszka WKP0154/POO503
Sprawdzający:	mgr inż. Aleksandra Kryztofiak WKP0247/POO505
Skala:	1:500
Nr rys.:	10

CIĄG DALSZY WG ODREBNIEGO OPRAWOWANIA WG PROJEKTU KANALIZACJI SANITARNEJ W UL. SIEKIERECKIEJ Z ROKU 2017 OPRAWOWANIE STUDIO DK

CIĄG DALSZY WG ODREBNIEGO OPRAWOWANIA WG PROJEKTU KANALIZACJI SANITARNEJ W UL. SIEKIERECKIEJ Z ROKU 2017 OPRAWOWANIE STUDIO DK

CIĄG DALSZY WG ODREBNIEGO OPRAWOWANIA WG PROJEKTU KANALIZACJI SANITARNEJ W UL. SIEKIERECKIEJ Z ROKU 2017 OPRAWOWANIE STUDIO DK

CIĄG DALSZY WG ODREBNIEGO OPRAWOWANIA WG PROJEKTU KANALIZACJI SANITARNEJ W UL. SIEKIERECKIEJ Z ROKU 2017 OPRAWOWANIE STUDIO DK



Tytuł:	Mapa do celów projektowych
Opis przedmiotu zamówienia:	Opracowanie koncepcyjnego zgłoszenia pracy geodezyjnej
Skala:	1:500
Nazwa jednostki wykonawczej:	Kancelaria
Identyfikator jednostki:	302106_2
Nazwa obiektu ewidencyyjnego:	Gosławsko, Tulce
Identyfikator obiektu ewidencyyjnego:	302106_2.0002.302106_2.0010
Nazwa miejscowości:	Gosławsko, Tulce
Imię i nazwisko lub nazwa podmiotu, który wykonał prace:	Biurowo Usług Geodezyjnych Krzysztof Wolny
Imię i nazwisko, numer świadectwa nadania uprawnień geodety, który sporządził mapę:	Krzysztof Wolny upr.13726
Układ współrzędnych prostokątnych płaskich:	2000/6
Układ wysokości:	Konstanta: 1360
Stan aktualny na:	11.09.2019 r.
Skala:	Nie ustalano
Numer planu:	1870004.11.043

Podważa się, że niniejszy dokument został opracowany w wyniku prac geodezyjnych i kartograficznych, których rezultaty zawiera operat techniczny włączony do ewidencji materiałów geodezyjnego zasobu geodezyjnego i kartograficznego.

STAROSTA POZNAŃSKI
P.3021.2019.15416

11-10-2019

Zakład Komunalny w Kleszczewo Sp. z o.o.
ul. Spółkowa 3, 63-005 Kleszczewo

PROJEKT ZAGOSPODAROWANIA TERENU ZADANIE B ARKUSZ NR 14 SKALA 1:500

LEGENDA	
	proj. sieć kanalizacji sanitarnej grawitacyjnej wraz z przyłączami
	proj. nurociąg łączący kanalizację sanitarną
	proj. przyłączy wodociągowe
	proj. hydranty na istn. sieci wodociągowej odbiór geologiczny

PREZES Zarządu Zakład Komunalny w Kleszczewo Sp. z o.o.
mgr inż. Aleksandra Kwasnik

ZAKŁAD KOMUNALNY W KLESZCZEWIE Sp. z o.o.
ul. Spółkowa 3, 63-005 Kleszczewo

UZGODNIŁO
Bez uwag i zastrzeżeń
w piśmie nr. Kleszczewo, dn. 02.10.2019

Inwestor:		ZAKŁAD KOMUNALNY W KLESZCZEWIE Sp. z o.o. ul. Spółkowa 3, 63-005 Kleszczewo	
Pracodawca:		KANALIZACJA SANITARNA DLA MIEJSCOWOŚCI GOWARZEWO, KOMORNIKI, TULCE I SZEWCZE, GM. KLESZCZEWÓ - ZADANIE B	
Opisowanie:		PROJEKT BUDOWLANO - WYKONAWCZY	
Nazwa rysunku:		PROJEKT ZAGOSPODAROWANIA TERENU ARKUSZ NR 14	
Autorzy:	Nazwisko	Numer uprawnień	Podpis
Opisujący:	mgr inż. Anna Majewska	-	<i>Anna Majewska</i>
Projektant:	mgr inż. Krzysztof Kwasnik	WP19154P00503	<i>Krzysztof Kwasnik</i>
Sprawdzający:	mgr inż. Aleksandra Kwasnik	WP19124P00505	<i>Aleksandra Kwasnik</i>
Skala:		1:500	
Nr rys.:		11	
Data opracowania: GRUZIEN 2019r.			





CIĄG DALSZY WG ODREBNEGO OPRACOWANIA
WG PROJEKTU KANALIZACJI SANITARNEJ W UL. SIEKIERECKIEJ Z ROKU 2017
OPRACOWANIE STUDIO DK

Tytuł:	Mapa do celów projektowych
Oznaczenie kancelaryjne zgłoszenia pracy geodezyjnej:	GKG.GZ.4071.13624.2019
Skala redakcyjna mapy:	1:500
Nazwa jednostki ewidencyjnej:	Kleszczewo
Identyfikator jednostki ewidencyjnej:	302106_2
Nazwa obrębu ewidencyjnego:	Gowarczewo, Tulce
Identyfikator obrębu ewidencyjnego:	302106_2_0002, 302106_2_0010
Nazwa miejscowości:	Gowarczewo, Tulce
Imię i nazwisko lub nazwa podmiotu, który wykonał mapę:	Biuro Usług Geodezyjnych Krzysztof Wolny
Imię i nazwisko, numer świadectwa nadania uprawnień geodety, który sporządził mapę:	Krzysztof Wolny upr.13726
Układ współrzędnych prostokątnych płaskich:	2000/6
Układ wysokości:	Kronstadt 1960
Stan aktualny na:	11.09.2019 r.
Służeбноści:	Nie ustalano
Numer płyty:	RFD80M 81043


Poświadczam się, że niniejszy dokument został opracowany w wyniku prac geodezyjnych i kartograficznych, których rezultaty zawiera operat techniczny wpisany do ewidencji materiałów państwowego zasobu geodezyjnego i kartograficznego

STAROSTA POZNAŃSKI
P.3021.2019 13A96
01-10-2019

Z up. STAROSTY POZNAŃSKIEGO
(Data wpisania operatu technicznego do ewidencji materiałów zasobu)

Paweł Kozłowski
Główny Specjalista
Terenowy Specjalista
Ciepłota i zimota - ogrzewanie i chłodzenie w przemyśle

BIURO USŁUG GEODEZYJNYCH
STUDIO DK
ul. Sielska 17D
60-129 Poznań
tel./fax 61 66 14 878
info@studiodk.pl
www.studiodk.pl



PROJEKT ZAGOSPODAROWANIA TERENU ZADANIE B ARKUSZ NR 15 SKALA 1:500

LEGENDA	
	proj. sieć kanalizacji sanitarnej grawitacyjnej wraz z przyłączami
	proj. rurociągi tłoczne kanalizacji sanitarnej
	proj. przyłącza wodociągowe
	proj. hydranty na istn. sieci wodociągowej
	odwiert geologiczny

PREZES RZĄDU
Anna Kozłowska
mgr inż. Krzysztof Pomian

ZAKŁAD KOMUNALNY
W KLESZCZEWIE Sp. z o.o.
ul. Sportowa 3, 63-005 Kleszczewo
UZGODNIONO
bez uwag / uwag
w piśmie nr
Kleszczewo, dn. 01.10.2019

ARK. 15

Inwestor:		ZAKŁAD KOMUNALNY W KLESZCZEWIE Sp. z o.o. ul. Sportowa 3, 63-005 Kleszczewo	
Przedsięwzięcie:		KANALIZACJA SANITARNA DLA MIEJSCOWOŚCI GOWARZEWO, KOMORNIKI, TULCE I SZEWCZE, GM. KLESZCZEWO - ZADANIE B	
Opracowanie:		PROJEKT BUDOWLANO - WYKONAWCZY	
Nazwa rysunku:		PROJEKT ZAGOSPODAROWANIA TERENU ARKUSZ NR 15	
Autorzy	Nazwisko	Nr uprawnień	Podpis
Opracowujący:	mgr inż. Anna Majewska	-	<i>Anna Majewska</i>
Projektant:	mgr inż. Krzysztof Kokoszka	WKP/0154/POOS/03	<i>Krzysztof Kokoszka</i>
Sprawdzający:	mgr inż. Aleksandra Krzysztofiak	WKP/0247/POOS/05	<i>Aleksandra Krzysztofiak</i>
Skala		Nr rys.	
1:500		12	
Data opracowania: GRUDZIEŃ 2019r.			



CIĄG DALSZY WGD OKREŚBNEGO OPRAWIANIA
WG PROJEKTU KANALIZACJI SANITARNEJ W UL. SIEKIERECKIEJ Z ROKU 2017
OPRAWIANIE STUDIO DK

Tytuł	Mapa do celów projektowych
Oznaczenie kancelaryjne zgłoszenia pracy geodezyjnej	605.07.4071.13034.2019
Skala reakcyjna mapy	1:500
Nazwa jednostki ewidencyjnej	Kleszczewo
Identyfikator jednostki ewidencyjnej	302106_2
Nazwa obrębu ewidencyjnego	Gowarzewo, Tułce
Identyfikator obrębu ewidencyjnego	302106_2.0002, 302106_2.0010
Nazwa miejscowości	Gowarzewo, Tułce
Imię i nazwisko lub nazwa podmiotu, który wykonał mapę	Biuro Główny Geodezyjnych Kartyografii
Imię i nazwisko, numer katodowa nadania uprawnień geodety, który sporządził mapę	Krzysztof Wołyni wpr.13726
Układ współrzędnych prostokątnych państwa	2000/6
Układ wysokości	Kronstadt 1960
Stan aktualny na	11.09.2019 r.
Skala	Nie ustalono
Numer planu	RD0801.81043

LEGENDA	
	proj. sieć kanalizacji sanitarnej grawitacyjnej wraz z przyłączami
	proj. rurociąg łoczny kanalizacji sanitarnej
	proj. przyłącza wodociągowe
	proj. hydranty na istn. sieci wodociągowej
	odwiet geologiczny

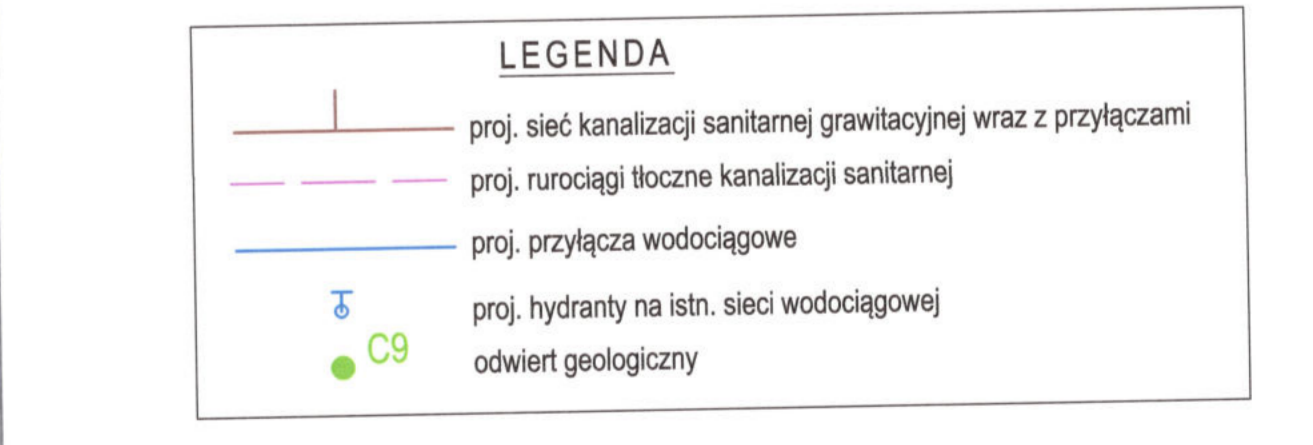
Podważa się, że niniejszy dokument został opracowany w wyniku pracy geodezyjnej i kartograficznej, których rezultaty zawiera operat techniczny włącznie do ewidencji materiałów planimetrycznych z załączonymi i kartograficznymi

STAROSTA POZNAŃSKI
P.3021.2019.13116

11-10-2019

DRUKOWANIE WYKONANE W BURENIE

**PROJEKT
ZAGOSPODAROWANIA TERENU
ZADANIE B
ARKUSZ NR 16
SKALA 1:500**



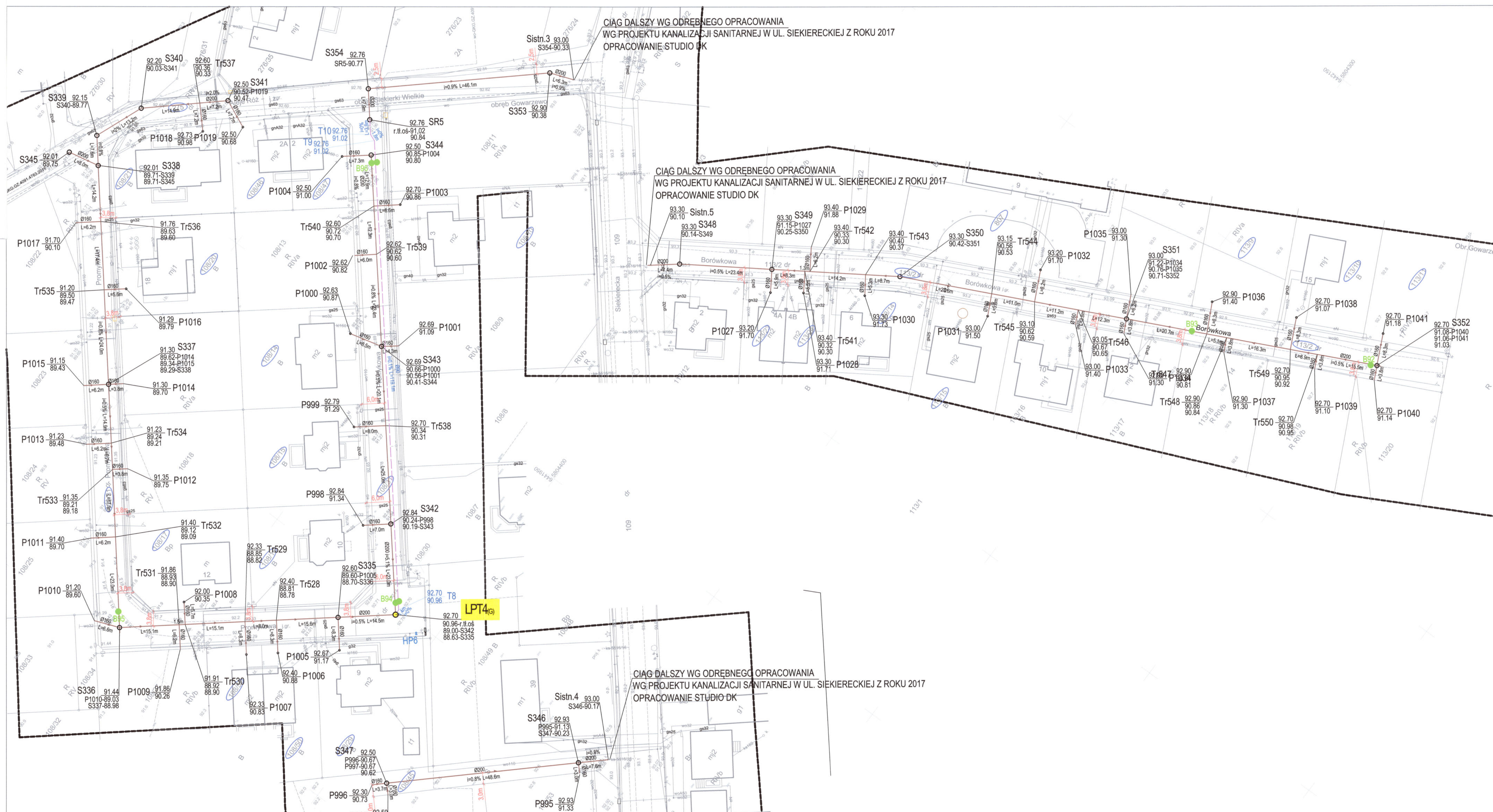
PREZYSTAWIŁ
mgr inż. Anna Malenka

**ZAKŁAD KOMUNALNY
W KLESZCZEWIE Sp. z o.o.**
ul. Sportowej 3, 63-405 Kleszczewo

UZGODNIŁO
bez uwag

ARKUSZ NR 16

Wzrost:	ZAKŁAD KOMUNALNY W KLESZCZEWIE Sp. z o.o.
Przebieg:	KANALIZACJA SANITARNA DLA MIEJSCOWOŚCI GOWARZEWO, KOMORNIKI, TUŁCE I SZCZEWICE, GM. KLESZCZEWO - ZADANIE B
Opis:	PROJEKT BUDOWLANO-WYKONAWCZY ARKUSZ NR 16
Nazwa rysunku:	PROJEKT ZAGOSPODAROWANIA TERENU
Autoryzacja:	Nazwisko: mgr inż. Anna Malenka
Opis:	Nazwisko: mgr inż. Krzysztof Kokoza
Projektant:	Nazwisko: mgr inż. Aleksandra Krzyżczak
Sprawdzający:	Nazwisko: mgr inż. Aleksandra Krzyżczak
Skala:	1:500
Nr rys.:	13
Data opracowania:	GRUDZIEŃ 2019r.



**PROJEKT
ZAGOSPODAROWANIA TERENU
ZADANIE B
ARKUSZ NR 17
SKALA 1:500**

Tytuł:	Mapa do celów projektowych
Oznaczenie kancelaryjne zgłoszenia pracy geodezyjnej:	GKG.GZ.4071.13624.2019
Skala redakcyjna mapy:	1:500
Nazwa jednostki ewidencyjnej:	Kleszczewo
Identyfikator jednostki ewidencyjnej:	302106_2
Nazwa obszaru ewidencyjnego:	Gowarzewo, Tulce
Identyfikator obszaru ewidencyjnego:	302106_2.0002, 302106_2.0010
Nazwa miejscowości:	Gowarzewo, Tulce
Imię i nazwisko lub nazwa podmiotu, który wykonał mapę:	Biuro Usług Geodezyjnych Krzysztof Wolny
Imię i nazwisko, numer świadectwa nadania uprawnień geodety, który sporządził mapę:	Krzysztof Wolny upr.13726
Układ współrzędnych prostokątnych płaskich:	2000/6
Układ wysokości:	Kronsztadt 1960
Stan aktualny na:	11.09.2019 r.
Służebności:	Nie ustalano
Numer płyty:	RFD80M 81043

LEGENDA	
	proj. sieć kanalizacji sanitarnej grawitacyjnej wraz z przyłączami
	proj. rurociągi tłoczne kanalizacji sanitarnej
	proj. przyłącza wodociągowe
	proj. hydranty na istn. sieci wodociągowej
	odwiert geologiczny

Poświadczam, że niniejszy dokument został opracowany w wyniku prac geodezyjnych i kartograficznych, których rezultaty zawiera operat techniczny wpisany do ewidencji materiałów państwowego zasobu geodezyjnego i kartograficznego

STAROSTA POZNAŃSKI
P.3021.2019 13726

01-10-2019

Z up. STAROSTY POZNAŃSKIEGO
(Data wpisanie operatu technicznego do ewidencji materiałów państwowego zasobu geodezyjnego i kartograficznego)

Powinno być: Powiat Poznański, Okręg Poznański, Powiat Poznański, Okręg Poznański, Powiat Poznański, Okręg Poznański

PREZES Zarządu
mgr inż. Krzysztof Fomin

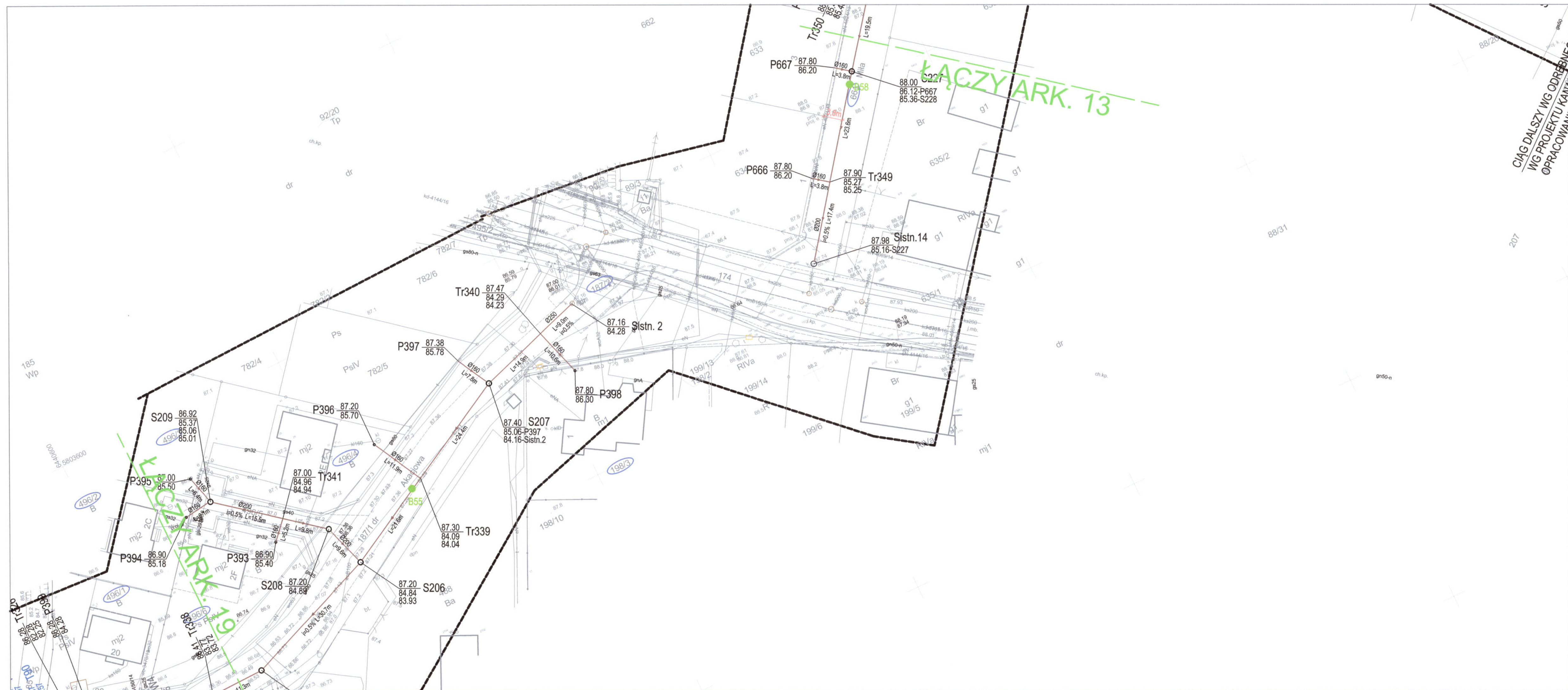
ZAKŁAD KOMUNALNY W KLESZCZEWIE Sp. z o.o.
ul. Sportowa 3, 63-005 Kleszczewo
tel./fax 61 66 14 878
info@studiodk.pl
www.studiodk.pl

UZGODNIŁO
bez uwag / uwagami
w piśmie nr _____
Kleszczewo, dn. 08.01.2020

ARK. 17

Investor:	ZAKŁAD KOMUNALNY W KLESZCZEWIE Sp. z o.o. ul. Sportowa 3, 63-005 Kleszczewo				
Przedsiębiorstwo:	KANALIZACJA SANITARNA DLA MIEJSCOWOŚCI GOWARZEWO, KOMORNIKI, TULCE I SZEWCZE, GM. KLESZCZEWO - ZADANIE B				
Opracowanie:	PROJEKT BUDOWLANO - WYKONAWCZY				
Nazwa rysunku:	PROJEKT ZAGOSPODAROWANIA TERENU ARKUSZ NR 17				
Autorzy	Nazwisko	Nr uprawnień	Podpis	Skala	Nr rys.
Opracujący:	mgr inż. Anna Majewska	-	<i>A. Majewska</i>	1:500	14
Projektant:	mgr inż. Krzysztof Kokoszka	WKPD0154/POOS/03	<i>K. Kokoszka</i>		
Sprawdzający:	mgr inż. Aleksandra Kryzstofiak	WKPD0247/POOS/05	<i>A. Kryzstofiak</i>		
Data opracowania: GRUDZIEŃ 2019r.					





Poświadczam, że niniejszy dokument został opracowany w wyniku prac geodezyjnych i kartograficznych, których rezultaty zawiera operat techniczny wpisany do ewidencji materiałów państwowego zasobu geodezyjnego i kartograficznego

STAROSTA POZNAŃSKI
P.3021.2019 13A96

(Identyfikator ewidencyjny materiału zasobu - operatu technicznego) 01-10-2019

Z up. STAROSTY POZNAŃSKIEGO
(Data wpisania operatu technicznego do ewidencji materiałów zasobu)

Paweł Borkowski
Główny Specjalista
Biuro Usług Geodezyjnych i Kartograficznych w Poznaniu

BIURO USŁUG GEODEZYJNYCH
Krzysztof Wolny
ul. Światłokowa 14
60-302 Poznań
tel. 602 30 54 50
CIN 439642590, NIP 779 116 03 23



**PROJEKT
ZAGOSPODAROWANIA TERENU
ZADANIE B
ARKUSZ NR 18
SKALA 1:500**

LEGENDA

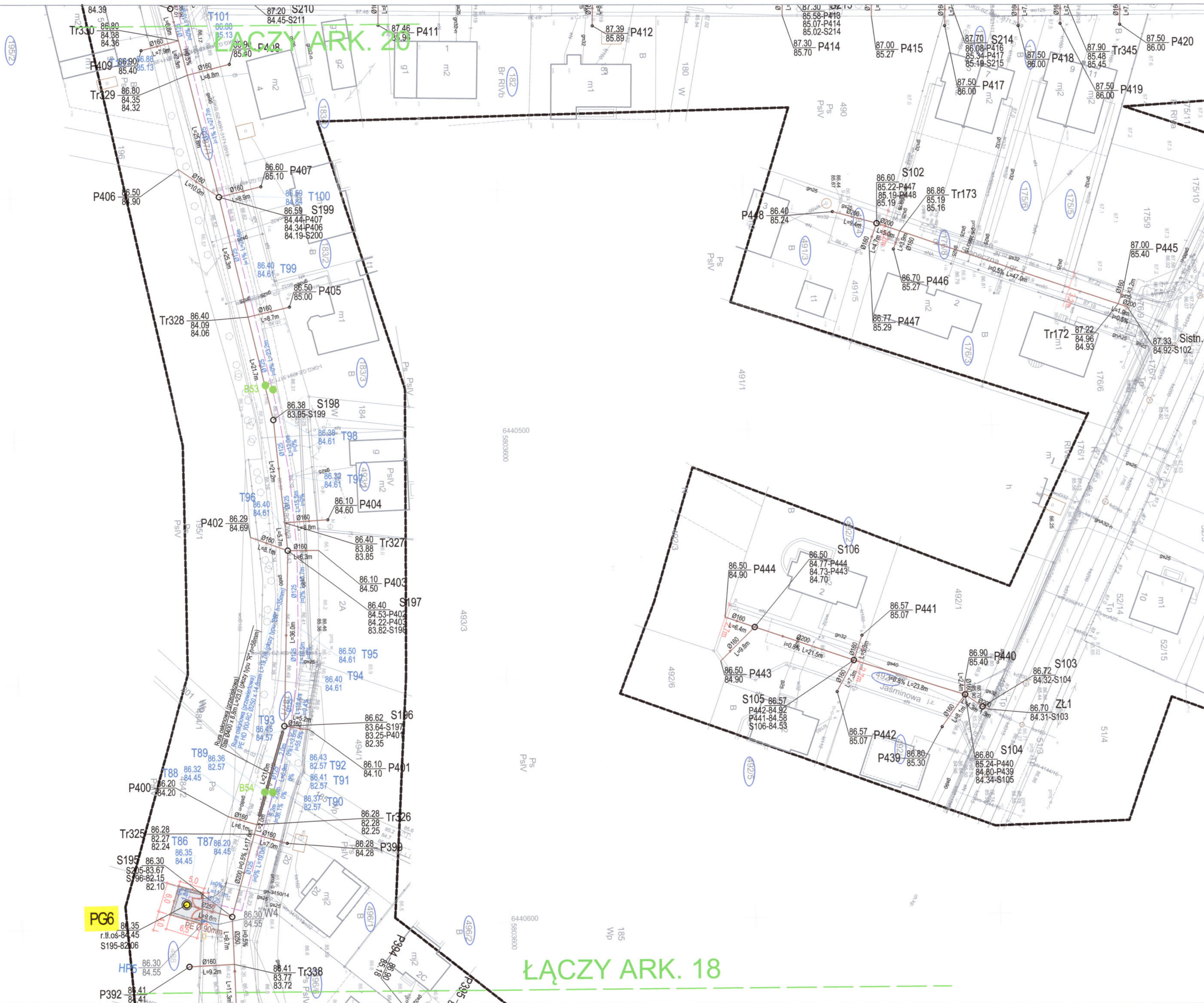
	proj. sieć kanalizacji sanitarnej grawitacyjnej wraz z przyłączami
	proj. rurociągi tłoczne kanalizacji sanitarnej
	proj. przyłącza wodociągowe
	proj. hydranty na istn. sieci wodociągowej
	odwiert geologiczny

PREZES Zarządu
mgr inż. Krysztוף Pomini

ZAKŁAD KOMUNALNY
W KLESZCZEWIE Sp. z o.o.
ul. Sportowa 3, 63-005 Kleszczewo
UZGODNIONO
bez uwag / z uwagami
w piśmie nr
Kleszczewo, dn. 09.01.2020

ARK. 18

Investor:	ZAKŁAD KOMUNALNY W KLESZCZEWIE Sp. z o.o. ul. Sportowa 3, 63-005 Kleszczewo		STUDIO DK Studio DK Sp. z o.o. Sp. k. ul. Sielska 17D 60-129 Poznań tel./fax 61 66 14 878 info@studiodk.pl www.studiodk.pl	
Przedsiębiorstwo:	KANALIZACJA SANITARNA DLA MIEJSCOWOŚCI GOWARZEWO, KOMORNIKI, TULCE I SZEWCZE, GM. KLESZCZEWÓ - ZADANIE B			
Opracowanie:	PROJEKT BUDOWLANO - WYKONAWCZY		1:500 15	
Nazwa rysunku:	PROJEKT ZAGOSPODAROWANIA TERENU ARKUSZ NR 18			
Autorzy	Nazwisko	Nr uprawnień		Podpis
Opracowujący:	mgr inż. Anna Majewska	-		1:500 15
Projektant:	mgr inż. Krzysztof Kokoszka	WKPI/0154/POOS/03		
Sprawdzający:	mgr inż. Aleksandra Krysztofiak	WKPI/0247/POOS/05		
Data opracowania: GRUDZIEŃ 2019r.				



ŁĄCZY ARK. 20

ŁĄCZY ARK. 18

Tytuł:	Mapa do celów projektowych
Oznaczenie kancelaryjne zgłoszenia pracy geodezyjnej:	GKG.GZ.4071.13624.2019
Skala redakcyjna mapy:	1:500
Nazwa jednostki ewidencyjnej:	Kleszczewo
Identyfikator jednostki ewidencyjnej:	302106_2
Nazwa obrębu ewidencyjnego:	Gowarzewo, Tulce
Identyfikator obrębu ewidencyjnego:	302106_2.0002, 302106_2.0010
Nazwa miejscowości:	Gowarzewo, Tulce
Imię i nazwisko lub nazwa podmiotu, który wykonał mapę:	Biuro Usług Geodezyjnych Krzysztof Wolny
Imię i nazwisko, numer świadectwa nadania uprawnień geodety, który sporządził mapę:	Krzysztof Wolny upr.13726
Układ współrzędnych prostokątnych płaskich:	2000/6
Układ wysokości:	Kronstadt 1960
Stan aktualny na:	11.09.2019 r.
Służeńności:	Nie ustalano
Numer płyty:	RFD80M 81043


Poświadczam się, że niniejszy dokument został opracowany w wyniku prac geodezyjnych i kartograficznych, których rezultaty zawiera operat techniczny wpisany do ewidencji materiałów państwowego zasobu geodezyjnego i kartograficznego

STAROSTA POZNAŃSKI
P.3021.2019 13A96
01-10-2019

Z up. STAROSTY POZNAŃSKIEGO
(Data wpłaty operatu technicznego do ewidencji materiałów państwowych)

Paulina Kozłowska
Dolny Szeregiński
Firma Inżynierska i Geodezyjna "GEM" sp. z o.o.
Geodezyjna i Kartograficzna w Poznaniu

BIURO USŁUG GEODEZYJNYCH
ul. Sienkiewicza 14
60-007 Poznań
tel. 602 32 54 98
e-mail: ktm@usg.pl, usg@usg.pl



PROJEKT ZAGOSPODAROWANIA TERENU ZADANIE B ARKUSZ NR 19 SKALA 1:500

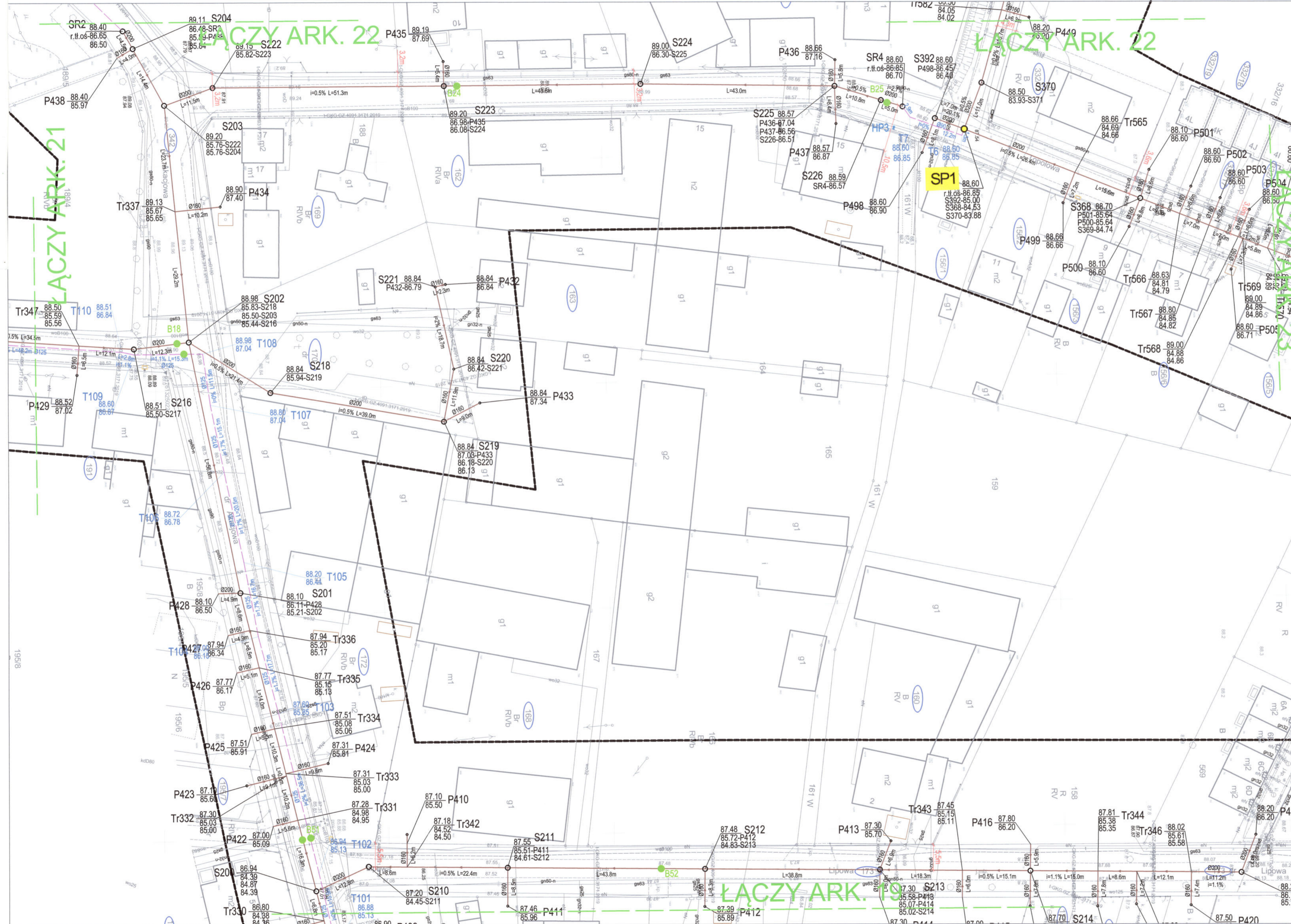
LEGENDA	
	proj. sieć kanalizacji sanitarnej grawitacyjnej wraz z przyłączami
	proj. rurociągi tłoczne kanalizacji sanitarnej
	proj. przyłącza wodociągowe
	proj. hydranty na istn. sieci wodociągowej
	odwiert geologiczny

PREZES Zarządu
mgr inż. Krzysztof Wolny

ZAKŁAD KOMUNALNY
W KLESZCZEWIE Sp. z o.o.
ul. Sportowa 3, 63-005 Kleszczewo
UZGODNIONO
bez uwag / z uwagami
w piśmie nr
Kleszczewo, dn. 09.01.2020

ARK. 19

Investor:	ZAKŁAD KOMUNALNY W KLESZCZEWIE Sp. z o.o. ul. Sportowa 3, 63-005 Kleszczewo		STUDIO DK Sp. z o.o. Sp. k. ul. Sielska 17D 60-129 Poznań tel./fax 61 66 14 878 info@studiodk.pl www.studiodk.pl	
Przedsięwzięcie:	KANALIZACJA SANITARNA DLA MIEJSCOWOŚCI GOWARZEWO, KOMORNIKI, TULCE I SZEWCZE, GM. KLESZCZEWÓ - ZADANIE B			
Opracowanie:	PROJEKT BUDOWLANO - WYKONAWCZY		Skala 1:500 Nr rys. 16	
Nazwa rysunku:	PROJEKT ZAGOSPODAROWANIA TERENU ARKUSZ NR 19			
Autorzy	Nazwisko	Nr uprawnień		Podpis
Opracowujący:	mgr inż. Anna Majewska	-		Data opracowania: GRUDZIEŃ 2019r.
Projektant:	mgr inż. Krzysztof Kokoszka	WKP/0154/POOS/03		
Sprawdzający:	mgr inż. Aleksandra Krzystofiak	WKP/0247/POOS/05		



Tytuł:	Mapa do celów projektowych
Oznaczenie kancelaryjne zgłoszenia pracy geodezyjnej:	GKG.GZ.4071.13624.2019
Skala redakcyjna mapy:	1:500
Nazwa jednostki ewidencyjnej:	Kleszczewo
Identyfikator jednostki ewidencyjnej:	302106_2
Nazwa obrębu ewidencyjnego:	Gowarzewo, Tulce
Identyfikator obrębu ewidencyjnego:	302106_2.0002, 302106_2.0010
Nazwa miejscowości:	Gowarzewo, Tulce
Imię i nazwisko lub nazwa podmiotu, który wykonał mapę:	Biuro Usług Geodezyjnych Krzysztof Wolny
Imię i nazwisko, numer świadectwa nadania uprawnień geodety, który sporządził mapę:	Krzysztof Wolny upr.13726
Układ współrzędnych prostokątnych płaskich:	2000/6
Układ wysokości:	Kronstadt 1960
Stan aktualny na:	11.09.2019 r.
Służeńności:	Nie ustalano
Numer płyty:	RFD80M 81043

Poświadczam, że niniejszy dokument został opracowany w wyniku prac geodezyjnych i kartograficznych, których rezultaty zawiera operat techniczny wpisany do ewidencji materiałów państwowego zasobu geodezyjnego i kartograficznego


STAROSTA POZNAŃSKI
P.3021.2019 13726

(Identyfikator ewidencyjny materiału zasobu - operat techniczny)

Z up. STAROSTY POZNAŃSKIEGO
(Data wpisania operatu technicznego do ewidencji materiałów zasobu)

Powiat Poznański
Okręgowy Spis Sędziów
Fakcyjny Sędziowski Wydział Ewidencji i Kartograficzny w Poznaniu

BIURO USŁUG GEODEZYJNYCH
Krzysztof Wolny
ul. Sportowa 3, 63-005 Kleszczewo
tel. 602 32 54 58
e-mail: k19642500, tel. 71 116 03 23



PROJEKT ZAGOSPODAROWANIA TERENU ZADANIE B ARKUSZ NR 20 SKALA 1:500

LEGENDA	
	proj. sieć kanalizacji sanitarnej grawitacyjnej wraz z przyłączami
	proj. rurociągi tłoczne kanalizacji sanitarnej
	proj. przyłącza wodociągowe
	proj. hydranty na istn. sieci wodociągowej
	odwiert geologiczny

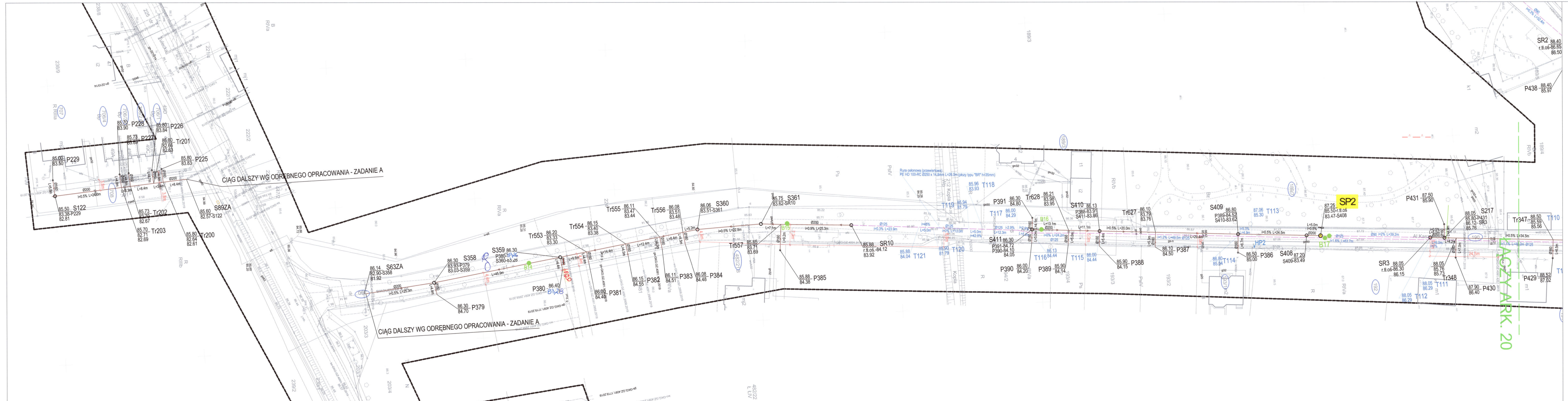
PREZES RZĄDU
K. Kozłowski
mgr inż. Krzysztof Kozłowski

ZAKŁAD KOMUNALNY
W KLESZCZEWIE Sp. z o.o.
ul. Sportowa 3, 63-005 Kleszczewo
UZGODNIŁO
bez uwag / uwag
w piśmie nr
Kleszczewo, dn. 02.01.2020

ARK. 20

Inwestor:		ZAKŁAD KOMUNALNY W KLESZCZEWIE Sp. z o.o. ul. Sportowa 3, 63-005 Kleszczewo	
Przedsięwzięcie:		KANALIZACJA SANITARNA DLA MIEJSCOWOŚCI GOWARZEWO, KOMORNIKI, TULCE I SZEWCZE, GM. KLESZCZEWO - ZADANIE B	
Opracowanie:		PROJEKT BUDOWLANO - WYKONAWCZY	
Nazwa rysunku:		PROJEKT ZAGOSPODAROWANIA TERENU ARKUSZ NR 20	
Autorzy	Nazwisko	Nr uprawnień	Podpis
Opracowujący:	mgr inż. Anna Majewska	-	<i>A. Majewska</i>
Projektant:	mgr inż. Krzysztof Kozłowski	WKP/0154/POOS/03	<i>K. Kozłowski</i>
Sprawdzający:	mgr inż. Aleksandra Krzysztofak	WKP/0247/POOS/05	<i>A. Krzysztofak</i>
Skala		Nr rys.	
1:500		17	
Data opracowania: GRUDZIEŃ 2019r.			

STUDIO DK
Studio DK
Sp. z o.o. Sp. k.
ul. Sielska 17D
60-129 Poznań
tel./fax 61 66 14 878
info@studiodk.pl
www.studiodk.pl



Tytuł:	Mapa do celów projektowych
Oznaczenie kancelaryjne zgłoszenia pracy geodezyjnej:	GKG.GZ.4071.13624.2019
Skala redakcyjna mapy:	1:500
Nazwa jednostki ewidencyjnej:	Kleszczewo
Identyfikator jednostki ewidencyjnej:	302106_2
Nazwa obrębu ewidencyjnego:	Górzno, Tulce
Identyfikator obrębu ewidencyjnego:	302106_2.0002, 302106_2.0010
Nazwa miejscowości:	Górzno, Tulce
Imię i nazwisko lub nazwa podmiotu, który wykonał mapę:	Biuro Usług Geodezyjnych Krzysztof Wołyni
Imię i nazwisko, numer świadectwa nadania uprawnień geodety, który sporządził mapę:	Krzysztof Wołyni upr.13726
Układ współrzędnych prostokątnych płaskich:	2000/6
Układ wysokości:	Kronstadt 1960
Stan aktualny na:	11.09.2019 r.
Służebności:	Nie ustalano
Numer płyty:	RFD80M 81043

Poświadczam, że niniejszy dokument został opracowany w wyniku prac geodezyjnych i kartograficznych, których rezultaty zawiera operat techniczny wpisany do ewidencji materiałów państwowego zasobu geodezyjnego i kartograficznego

STAROSTA POZNAŃSKI
P.3021.2019 13196
(Identyfikator ewidencyjny materiału zasobu - operat techniczny)

Z up. STAROSTY POZNAŃSKIEGO
(Data wypisania operatu technicznego z ewidencji materiałów zasobu)

Pracownia Geodezyjno-Kartograficzna
Główny Specjalista
Geodezyjno-Kartograficzny Wydział

BIURO USŁUG GEODEZYJNYCH
Geodezyjno-Kartograficzny Wydział
62-107 Ułuska, ul. Słowackiego 14
tel. 602 32 54 50
kom. 60942390, fax 775 116-0323

**PROJEKT
ZAGOSPODAROWANIA TERENU
ZADANIE B
ARKUSZ NR 21
SKALA 1:500**

LEGENDA

- proj. sieć kanalizacji sanitarnej grawitacyjnej wraz z przyłączami
- proj. rurociągi tłoczne kanalizacji sanitarnej
- proj. przyłącza wodociągowe
- proj. hydranty na istn. sieci wodociągowej
- odwiert geologiczny

ZAKŁAD KOMUNALNY W KLESZCZEWIE Sp. z o.o.
ul. Sportowa 3, 63-005 Kleszczewo
UZGODNIENO
bez uwag / z uwagami
w piśmie nr
Kleszczewo, dn. 02.01.2020

Inwestor:		ZAKŁAD KOMUNALNY W KLESZCZEWIE Sp. z o.o. ul. Sportowa 3, 63-005 Kleszczewo	
Przedsiębiorstwo:		KANALIZACJA SANITARNA DLA MIEJSCOWOŚCI GÓRZNO, KOMORNIKI, TULCE I SZEWCZE, GM. KLESZCZEWO - ZADANIE B	
Opracowanie:		PROJEKT BUDOWLANO - WYKONAWCZY	
Nazwa rysunku:		PROJEKT ZAGOSPODAROWANIA TERENU ARKUSZ NR 21	
Autorzy	Nazwisko	Nr uprawnień	Podpis
Opracowujący:	mgr inż. Anna Majewska	-	<i>A.Majewska</i>
Projektant:	mgr inż. Krzysztof Kokoszka	WKPI/0154/POOS/03	<i>K.Kokoszka</i>
Sprawdzający:	mgr inż. Aleksandra Krystofak	WKPI/0247/POOS/05	<i>A.Krystofak</i>
Skala		Nr rys.	
1:500		18	
Data opracowania: GRUDZIEŃ 2019r.			

ARK. 21



Tytuł:	Mapa do celów projektowych
Oznaczenie kancelaryjne zgłoszenia pracy geodezyjnej:	GKG.GZ.4071.13624.2019
Skala redukcji mapy:	1:500
Nazwa jednostki ewidencyjnej:	Kleszczewo
Identyfikator jednostki ewidencyjnej:	302106_2
Nazwa obrębu ewidencyjnego:	Gowarzewo, Tulce
Identyfikator obrębu ewidencyjnego:	302106_2.0002, 302106_2.0010
Nazwa miejscowości:	Gowarzewo, Tulce
Imię i nazwisko lub nazwa podmiotu, który wykonał mapę:	Biurowo Usług Geodezyjnych Krzysztof Wołny
Imię i nazwisko, numer świadectwa nadania uprawnień geodezy, który sporządził mapę:	Krzysztof Wołny upr.13726
Układ współrzędnych prostokątnych płaskich:	2000/6
Układ wysokości:	Kronsztadt: 1960
Stan aktualny na:	11.09.2019 r.
Słubność:	Nie ustalono
Numer płyty:	RPD80M 81043

Podpisz się, z niniejszym dokumentem został opracowany w wyniku prac geodezyjnych i kartograficznych, których rezultaty zawiera operat techniczny wpisany do ewidencji materiałów państwowego zasobu geodezyjnego i kartograficznego

STAROSTA POZNAŃSKI
P.3021.2019 13496
01-10-2019

Z up. STAROSTA POZNAŃSKI
ZAKŁAD KOMUNALNY
ul. Sportowa 3, 63-005 Kleszczewo

BIURO USŁUG GEODEZYJNYCH
Krzysztof Wołny
ul. Sportowa 3, 63-005 Kleszczewo
tel. 71 66 14 678
www.studiokp.pl

PROJEKT ZAGOSPODAROWANIA TERENU
ZADANIE B
ARKUSZ NR 22
SKALA 1:500

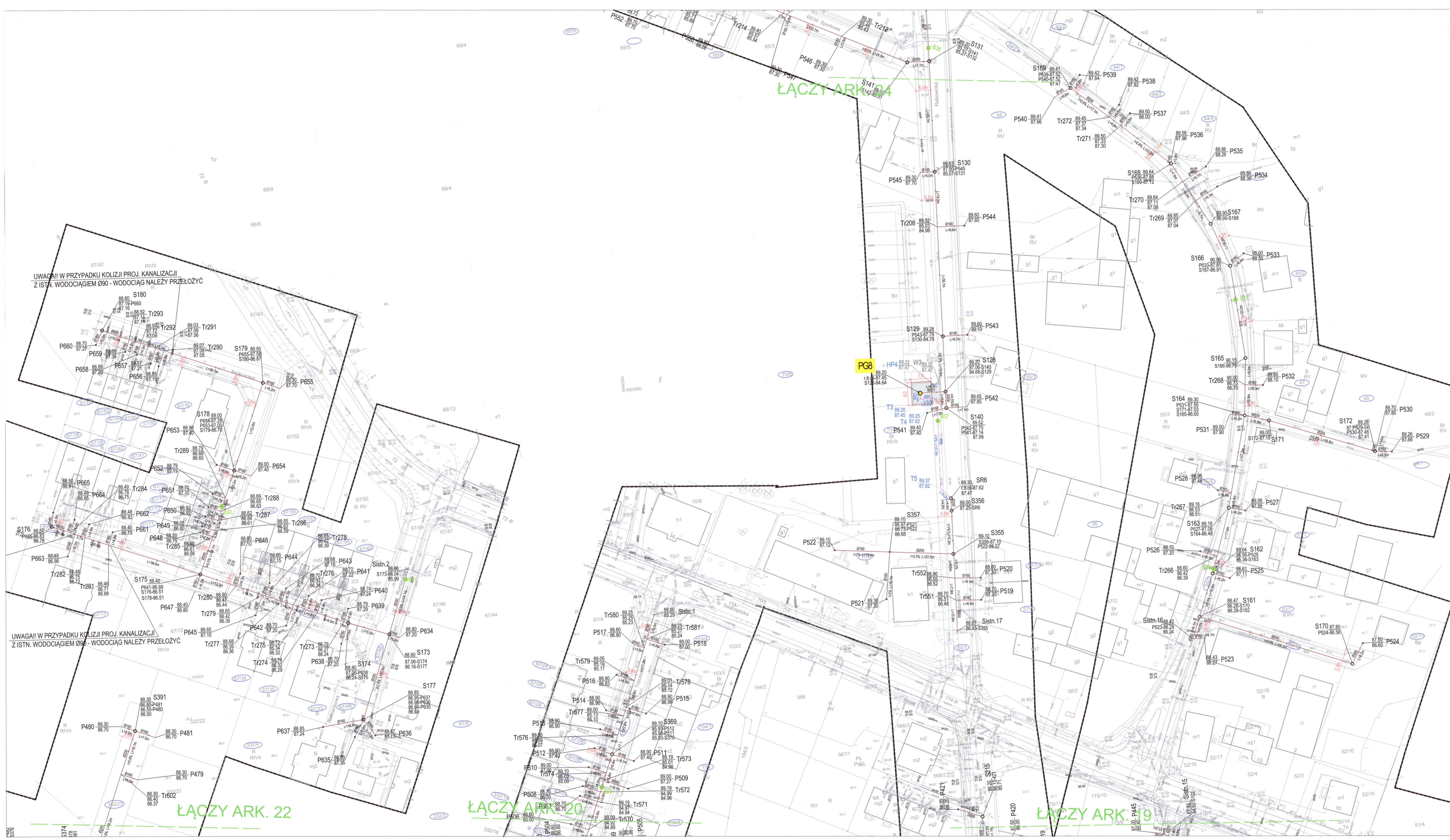
LEGENDA	
	proj. sieć kanalizacji sanitarnej grawitacyjnej wraz z przyłączami
	proj. rurociągi tłoczne kanalizacji sanitarnej
	proj. przyłącza wodociągowe
	proj. hydranty na istn. sieci wodociągowej
	odwied geologicznej

PREZESZCZADU
Krzysztof Wołny
ul. Sportowa 3, 63-005 Kleszczewo

ZAKŁAD KOMUNALNY
W KLESZCZEWIE Sp. z o.o.
ul. Sportowa 3, 63-005 Kleszczewo
UZGODNIŁO
w imieniu nr
Kleszczewo, 01.10.2019

Investor:	ZAKŁAD KOMUNALNY W KLESZCZEWIE Sp. z o.o. ul. Sportowa 3, 63-005 Kleszczewo	 Studio DK Sp. z o.o. Sp. k. ul. Sielska 17D 60-129 Poznań tel. fax 71 66 14 678 info@studiodk.pl www.studiodk.pl
Przedsiębiorstwo:	KANALIZACJA SANITARNA DLA MIEJSCOWOŚCI GOWARZEWO, KOMORNIKI, TULCE I SZEWCZE, GM. KLESZCZEWÓ - ZADANIE B	
Opis:	PROJEKT BUDOWLANO - WYKONAWCZY	1:500 19 Skala Nr. pl.
Nazwa rysunku:	PROJEKT ZAGOSPODAROWANIA TERENU ARKUSZ NR 22	
Autorzy:	Nazwisko Nr uprawnień Podpis	
Opis:	mgr inż. Anna Majewska	
Projektant:	mgr inż. Krzysztof Kokoszka WKP0154/POSO5	1:500 19 Skala Nr. pl.
Sprawdzający:	mgr inż. Aleksandra Krystofek WKP01247/POSO5	
Data opracowania: GRUDZIEŃ 2019r.		

ARK. 22



UWAGA!! W PRZYPADKU KOLIZJI PROJ. KANALIZACJI Z ISTN. WODOCIĄGIEM Ø90 - WODOCIĄG NALEŻY PRZEŁOŻYĆ

UWAGA!! W PRZYPADKU KOLIZJI PROJ. KANALIZACJI Z ISTN. WODOCIĄGIEM Ø90 - WODOCIĄG NALEŻY PRZEŁOŻYĆ

Tytuł:	Mapa do celów projektowych
Oznaczenie kancelaryjne zgłoszenia pracy geodezyjnej:	GKG.GZ.4071.13624.2019
Skala redukcyjna mapy:	1:500
Nazwa jednostki ewidencyjnej:	Kleszczewo
Identyfikator jednostki ewidencyjnej:	302106_2
Nazwa obrębu ewidencyjnego:	Gowarzewo, Tulce
Identyfikator obrębu ewidencyjnego:	302106_2_0002, 302106_2_0010
Nazwa miejscowości:	Gowarzewo, Tulce
Imię i nazwisko lub nazwa podmiotu, który wykonał mapę:	Biuro Usług Geodezyjnych Krzysztof Wołny
Imię i nazwisko, numer świadectwa nadania uprawnień geodety, który sporządził mapę:	Krzysztof Wołny upr.13726
Układ współrzędnych prostokątnych płaskich:	2000/6
Układ wysokości:	Kronstadt 1960
Stan aktualny na:	11.09.2019 r.
Statutek:	Nie ustalano
Numer płyty:	RFD80M.01043

Podważa się, że niniejszy dokument został opracowany w wyniku prac geodezyjnych i kartograficznych, których rezultaty zawiera operat techniczny wpisany do ewidencji materiałów parafowanego zasobu geodezyjnego i kartograficznego

STAROSTA POZNAŃSKI
P.3021.2019 83496
01-10-2019

BIURO USŁUG GEODEZYJNYCH
Krzysztof Wołny
ul. Sportowa 3, 63-005 Kleszczewo
tel. 71 65 14 878
www.studiok.pl

**PROJEKT
ZAGOSPODAROWANIA TERENU
ZADANIE B
ARKUSZ NR 23
SKALA 1:500**

LEGENDA	
	proj. sieć kanalizacji sanitarnej grawitacyjnej wraz z przyłączami
	proj. nurociągi tłoczne kanalizacji sanitarnej
	proj. przyłącza wodociągowe
	proj. hydroanty na istn. sieci wodociągowej odwiert geologiczny

ZAKŁAD KOMUNALNY W KLESZCZEWIE Sp. z o.o.
ul. Sportowa 3, 63-005 Kleszczewo

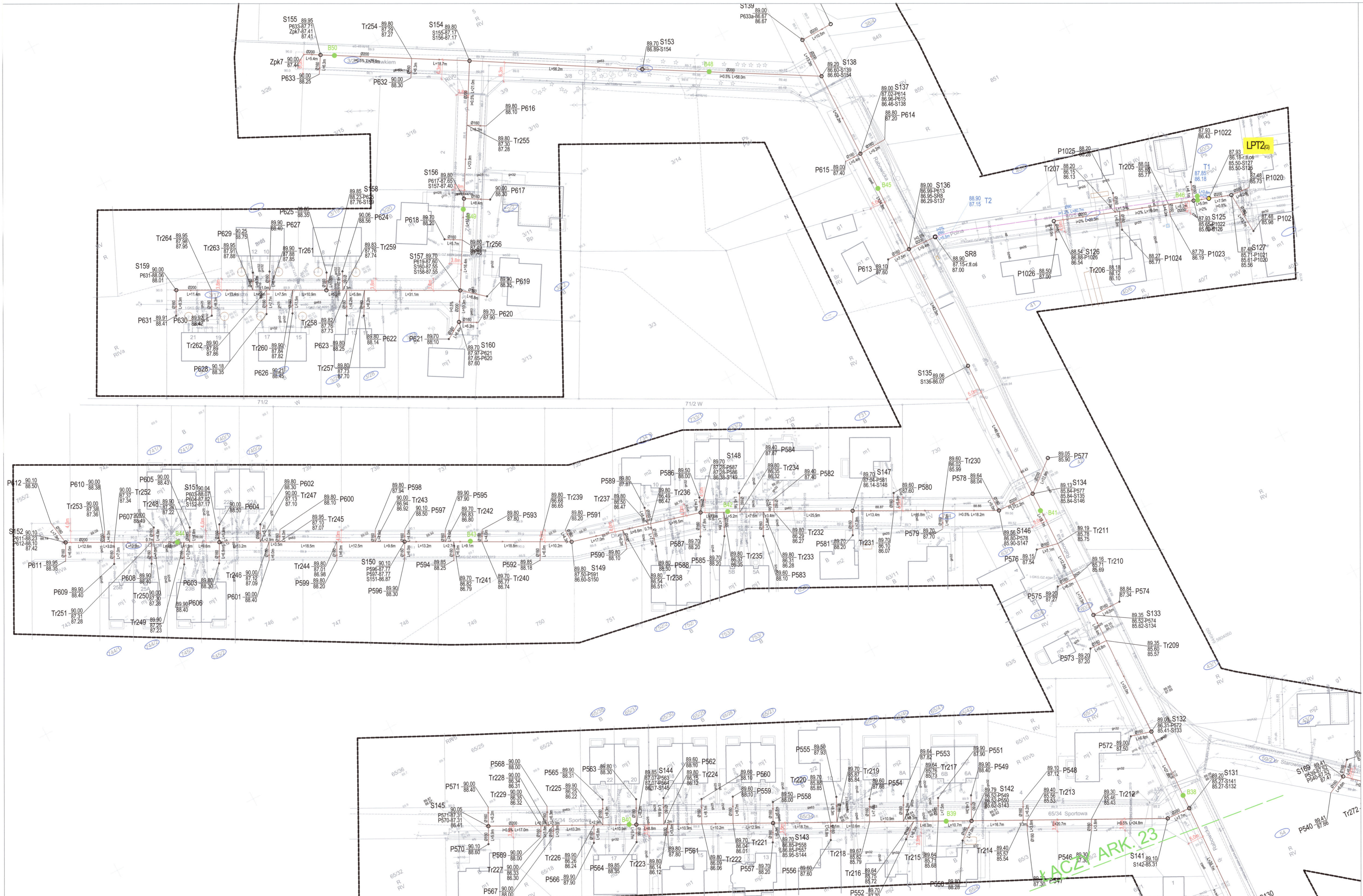
UZGODNIŁO
bez zmian

08.01.2020

Investor:	ZAKŁAD KOMUNALNY W KLESZCZEWIE Sp. z o.o. ul. Sportowa 3, 63-005 Kleszczewo
Przedsiębiorstwo:	KANALIZACJA SANITARNA DLA MIEJSCOWOŚCI GOWARZEWO, KOMORNIKI, TULCE I SZEWCE, GM. KLESZCZEWO - ZADANIE B
Opracowanie:	PROJEKT BUDOWLANO - WYKONAWCZY
Nazwa rysunku:	PROJEKT ZAGOSPODAROWANIA TERENU ARKUSZ NR 23
Autoryzacja:	Nazwisko: _____ Nr uprawnień: _____ Podpis: _____ Skala: _____ Nr rys.: _____
Opracownicy:	mgr inż. Anna Majewska
Projektant:	mgr inż. Krzysztof Kozłowski WKP0104P/PO03
Sprawdzający:	mgr inż. Aleksandra Krystofka WKP024P/PO05
Data opracowania: GRUDZIEŃ 2019r.	

ARK. 23





Tytuł	Mapa do celów projektowych
Oznaczenie kancelaryjne zgłoszenia pracy geodezyjnej	GKG.GZ.4071.13624.2019
Skala redakcyjna mapy	1:500
Nazwa jednostki ewidencyjnej	Kleszczewo
Identyfikator jednostki ewidencyjnej	302106_2
Nazwa obszaru ewidencyjnego	Gowarzewo, Tułce
Identyfikator obszaru ewidencyjnego	302106_2.0002, 302106_2.0010
Nazwa miejscowości	Gowarzewo, Tułce
Imię i nazwisko lub nazwa podmiotu, który wykonał mapę	Biuro Usług Geodezyjnych Krzysztof Wolny
Imię i nazwisko, numer świadectwa nadania uprawnień geodety, który sporządził mapę	Krzysztof Wolny upr.13726
Układ współrzędnych prostokątnych płaskich	2000/6
Układ wysokości	Kronsztadt 1960
Stan aktualny na	11.09.2019 r.
Słuzebność	Nie ustalano
Numer płyty	RFB08M 81043

Podważa się, że niniejszy dokument został opracowany w wyniku prac geodezyjnych i kartograficznych, których rezultaty zawiera operat techniczny wpisany do ewidencji materiałów parafistowskiego zasobu geodezyjnego i kartograficznego

STAROSTA POZNAŃSKI
P.3021.2019 13106

Z up. STAROSTY POZNAŃSKIEGO
(Data wpisania do ewidencji zasobu geodezyjnego i kartograficznego)

01-10-2019

BIURO USŁUG GEODEZYJNYCH
Krzysztof Wolny
ul. Górska 14
60-114 Poznań
tel. 61 66 14 878
www.studiokp.pl

**PROJEKT
ZAGOSPODAROWANIA TERENU
ZADANIE B
ARKUSZ NR 24
SKALA 1:500**

LEGENDA

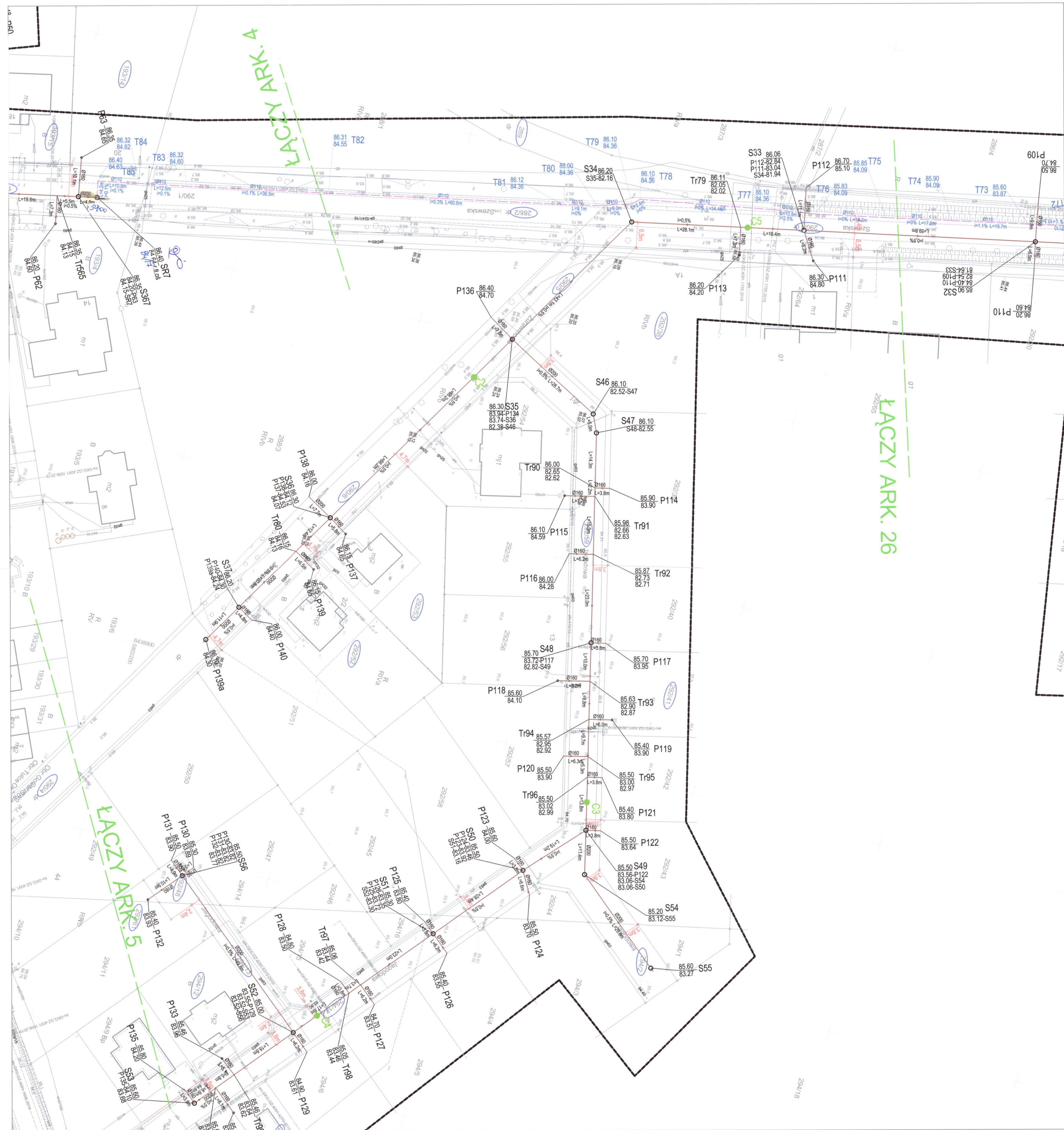
- proj. sieć kanalizacji sanitarnej grawitacyjnej wraz z przyłączami
- proj. rurociągi tłoczne kanalizacji sanitarnej
- proj. przyłącza wodociągowe
- proj. hydranty na istn. sieci wodociągowej
- C9 odwiert geologiczny

ZAKŁAD KOMUNALNY W KLESZCZEWIE Sp. z o.o.
ul. Sportowa 3, 63-005 Kleszczewo
UZGODNIONO
bez uwag i zastrzeżeń
w piśmie nr Kleszczewo: 5/ 02.01.2020

Investor:	ZAKŁAD KOMUNALNY W KLESZCZEWIE Sp. z o.o. ul. Sportowa 3, 63-005 Kleszczewo	STUDIO DK Sp. z o.o. Sp. k. ul. Górska 14 60-129 Poznań tel./fax 61 66 14 878 info@studiokp.pl www.studiokp.pl
Przedsiębiorstwo:	KANALIZACJA SANITARNA DLA MIEJSCOWOŚCI GOWARZEWO, KOMORNIKI, TUŁCE I SZEWCE, GM. KLESZCZEWO - ZADANIE B	
Opracowanie:	PROJEKT BUDOWLANO - WYKONAWCZY	Skala 1:500 Nr rys. 21
Nazwa rysunku:	PROJEKT ZAGOSPODAROWANIA TERENU ARKUSZ NR 24	
Autorzy	Nazwisko Nr uprawnień Podpis	
Opracujący:	mgr inż. Anna Majewska	
Projektant:	mgr inż. Krzysztof Kokoszka WKP0154POOS03	
Sprawdzający:	mgr inż. Aleksandra Krysztofik WKP0247POOS05	
Data opracowania: GRUDZIEŃ 2019r.		

ARK. 24

STRONA 23
ZAGOSPODAROWANIE TERENU
ARK. 23



Tytuł:	Mapa do celów projektowych
Oznaczenie kancelaryjne zgłoszenia pracy geodezyjnej:	GKG.GZ.4071.13624.2019
Skala redakcyjna mapy:	1:500
Nazwa jednostki ewidencyjnej:	Kleszczewo
Identyfikator jednostki ewidencyjnej:	302106_2
Nazwa obrębu ewidencyjnego:	Gowarzewo, Tulce
Identyfikator obrębu ewidencyjnego:	302106_2.0002, 302106_2.0010
Nazwa miejscowości:	Gowarzewo, Tulce
Imię i nazwisko lub nazwa podmiotu, który wykonał mapę:	Biuro Usług Geodezyjnych Krzysztof Wolny
Imię i nazwisko, numer świadectwa nadania uprawnień geodety, który sporządził mapę:	Krzysztof Wolny upr.13726
Układ współrzędnych płaskich:	2000/6
Układ wysokości:	Kronstadt 1960
Stan aktualny na:	11.09.2019 r.
Służeбноść:	Nie ustalano
Numer płyty:	RFD80M 81043

Poświadczam, że niniejszy dokument został opracowany w wyniku prac geodezyjnych i kartograficznych, których rezultaty zawiera operat techniczny wpisany do ewidencji materiałów państwowego zasobu geodezyjnego i kartograficznego

STAROSTA POZNAŃSKI
P.3021.2019 138196

01-10-2019

Z up. STAROSTY POZNAŃSKIEGO
(Data wpisania do ewidencji materiałów państwowego zasobu geodezyjnego i kartograficznego)

Powiat Poznański
Urząd Powiatowy
ul. Wolności 14
60-100 Poznań
tel. 61 26 25 58
fax 61 26 25 58
www.poznan.pl

BIURO USŁUG GEODEZYJNYCH
Krzysztof Wolny
ul. Wolności 14
60-100 Poznań
tel. 61 26 25 58
fax 61 26 25 58
www.poznan.pl

**PROJEKT
ZAGOSPODAROWANIA TERENU
ZADANIE B
ARKUSZ NR 25
SKALA 1:500**



LEGENDA


	proj. sieć kanalizacji sanitarnej grawitacyjnej wraz z przyłączami
	proj. rurociągi tłoczne kanalizacji sanitarnej
	proj. przyłącza wodociągowe
	proj. hydranty na istn. sieci wodociągowej
	odwiert geologiczny

PREZES ZARZĄDU
Krzysztof Wolny
mgr inż. Krzysztof Wolny

ZAKŁAD KOMUNALNY
W KLESZCZEWIE Sp. z o.o.
ul. Sportowa 3, 63-005 Kleszczewo
UZGODNIONO
bez uwag i zastrzeżeń
w piśmie nr...
z dnia 05.01.2019

ARK. 25

Inwestor:		ZAKŁAD KOMUNALNY W KLESZCZEWIE Sp. z o.o. ul. Sportowa 3, 63-005 Kleszczewo			
Przedsięwzięcie:		KANALIZACJA SANITARNA DLA MIEJSCOWOŚCI GOWARZEWO, KOMORNIKI, TULCE I SZEWCE, GM. KLESZCZEWO - ZADANIE B			
Opracowanie:		PROJEKT BUDOWLANO - WYKONAWCZY			
Nazwa rysunku:		PROJEKT ZAGOSPODAROWANIA TERENU ARKUSZ NR 25			
Autorzy	Nazwisko	Nr uprawnień	Podpis	Skala	Nr rys.
Opracowujący:	mgr inż. Anna Majewska	-	<i>A. Majewska</i>	1:500	22
Projektant:	mgr inż. Krzysztof Kokoszka	WKPI0154/POOS/03	<i>K. Kokoszka</i>		
Sprawdzający:	mgr inż. Aleksandra Krystofiak	WKPI0247/POOS/05	<i>A. Krystofiak</i>		
Data opracowania: GRUDZIEŃ 2019r.					



Tytuł:	Mapa do celów projektowych
Oznaczenie kancelaryjne zgłoszenia pracy geodezyjnej:	GKG.GZ.4071.13624.2019
Skala redakcyjna mapy:	1:500
Nazwa jednostki ewidencyjnej:	Kleszczewo
Identyfikator jednostki ewidencyjnej:	302106_2
Nazwa obrębu ewidencyjnego:	Górzewo, Tulce
Identyfikator obrębu ewidencyjnego:	302106_2.0002, 302106_2.0010
Nazwa miejscowości:	Górzewo, Tulce
Imię i nazwisko lub nazwa podmiotu, który wykonał mapę:	Biuro Usług Geodezyjnych Krzysztof Wolny
Imię i nazwisko, numer świadectwa nadania uprawnień geodety, który sporządził mapę:	Krzysztof Wolny upr.13726
Układ współrzędnych prostokątnych płaskich:	2000/6
Układ wysokości:	Kronsztadt 1960
Stan aktualny na:	11.09.2019 r.
Służebności:	Nie ustalano
Numer płyty:	RFD80M 81043


Poświadczam się, że niniejszy dokument został opracowany w wyniku prac geodezyjnych i kartograficznych, których rezultaty zawiera operat techniczny wpisany do ewidencji materiałów państwowego zasobu geodezyjnego i kartograficznego

STAROSTA POZNAŃSKI
P.3021.2019 43416
01-10-2019

Z. UB. STAROSTY POZNAŃSKIEGO
Dział wydziału operacji technicznych i ewidencji map

Pracownia Geodezyjna
Dzielnica Szeźwe
ul. Szewska 14
60-129 Poznań
tel./fax 61 66 14 878
info@studiodk.pl
www.studiodk.pl

BIURO USŁUG GEODEZYJNYCH
Krzysztof Wolny
ul. Szewska 14
60-129 Poznań
tel./fax 61 66 14 878
www.studiodk.pl



**PROJEKT
ZAGOSPODAROWANIA TERENU
ZADANIE B
ARKUSZ NR 26
SKALA 1:500**

LEGENDA	
	proj. sieć kanalizacji sanitarnej grawitacyjnej wraz z przyłączami
	proj. rurociągi tłoczne kanalizacji sanitarnej
	proj. przyłącza wodociągowe
	proj. hydranty na istn. sieci wodociągowej
	odwiert geologiczny

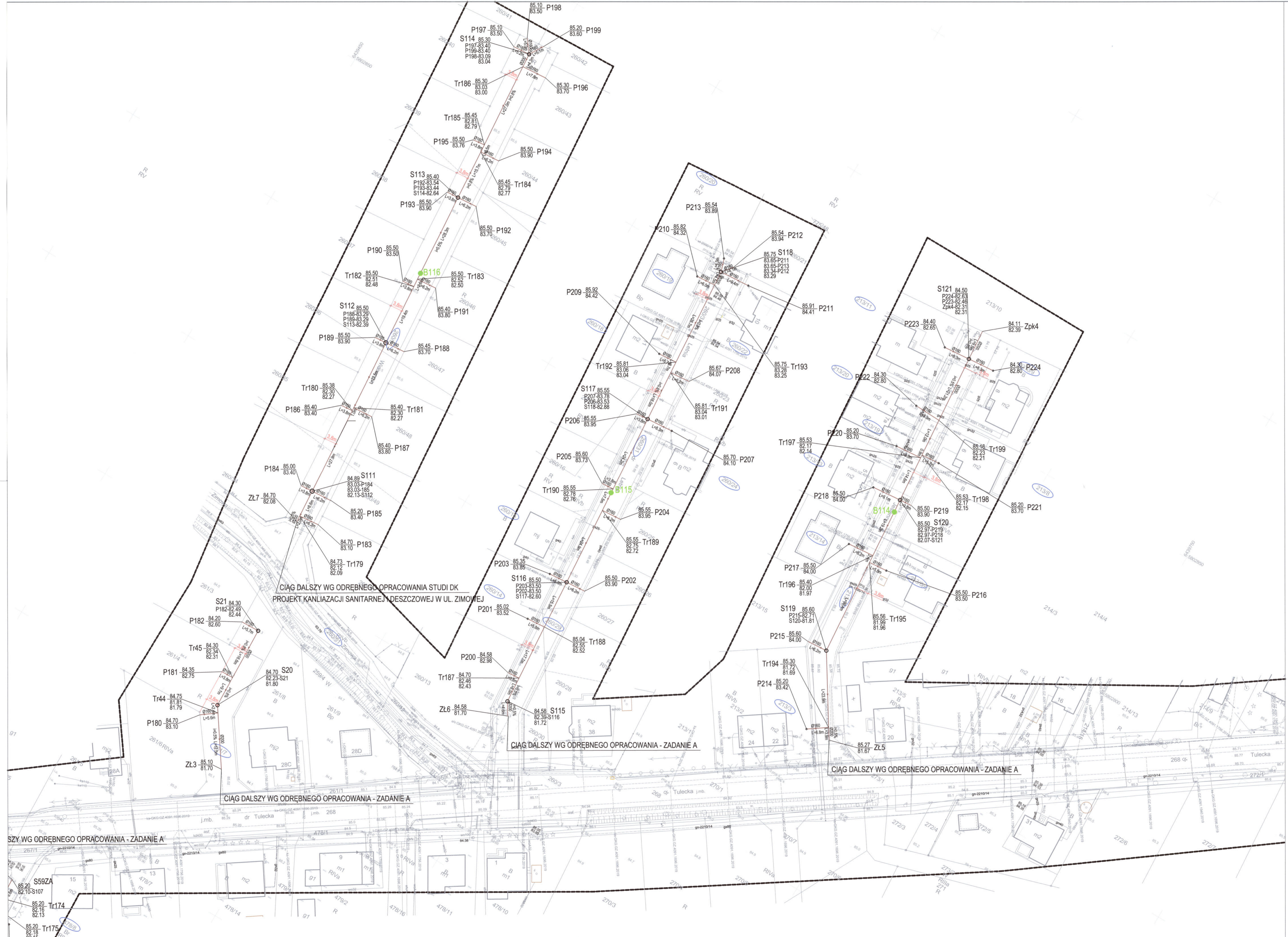
PREZES ZARZĄDU
mgr inż. Krzysztof Fomina

ZAKŁAD KOMUNALNY
W KLESZCZEWIE Sp. z o.o.
ul. Sportowa 3, 63-005 Kleszczewo
UZGODNIONO
bez uwag /
w piśmie nr
Kleszczewo, dn. 02.10.2020

ARK. 26

Investor:	ZAKŁAD KOMUNALNY W KLESZCZEWIE Sp. z o.o. ul. Sportowa 3, 63-005 Kleszczewo				
Przedsiębiorstwo:	KANALIZACJA SANITARNA DLA MIEJSCOWOŚCI GÓRZEWO, KOMORNIKI, TULCE I SZEŹWE, GM. KLESZCZEWÓ - ZADANIE B				
Opracowanie:	PROJEKT BUDOWLANO - WYKONAWCZY				
Nazwa rysunku:	PROJEKT ZAGOSPODAROWANIA TERENU ARKUSZ NR 26				
Autorzy	Nazwisko	Nr uprawnień	Podpis	Skala	Nr rys.
Opracowujący:	mgr inż. Anna Majewska	-		1:500	23
Projektant:	mgr inż. Krzysztof Kokoszka	WKPI0154/POOS/03			
Sprawdzający:	mgr inż. Aleksandra Krzyżofiak	WKPI0247/POOS/05			

Data opracowania: GRUDZIEŃ 2019r.



**PROJEKT
ZAGOSPODAROWANIA TERENU
ZADANIE B
ARKUSZ NR 27
SKALA 1:500**

Tytuł:	Mapa do celów projektowych
Oznaczenie kancelaryjne zgłoszenia pracy geodezyjnej:	GKG.GZ.4071.13624.2019
Skala redukcyjna mapy:	1:500
Nazwa jednostki ewidencyjnej:	Kleszczewo
Identyfikator jednostki ewidencyjnej:	302106_2
Nazwa obrębu ewidencyjnego:	Gowarzewo, Tulce
Identyfikator obrębu ewidencyjnego:	302106_2.0002, 302106_2.0010
Nazwa miejscowości:	Gowarzewo, Tulce
Imię i nazwisko lub nazwa podmiotu, który wykonał mapę:	Biuro Usług Geodezyjnych Krzysztof Wolny
Imię i nazwisko, numer świadectwa nadania uprawnień geodety, który sporządził mapę:	Krzysztof Wolny upr.13726
Układ współrzędnych prostokątnych płaskich:	2000/6
Układ wysokości:	Kromsztadt 1960
Stan aktualny na:	11.09.2019 r.
Służebność:	Nie ustalano
Numer płyty:	RFD80M 81043

LEGENDA	
	proj. sieć kanalizacji sanitarnej grawitacyjnej wraz z przyłączami
	proj. rurociągi tłoczne kanalizacji sanitarnej
	proj. przyłącza wodociągowe
	proj. hydranty na istn. sieci wodociągowej
	odwiert geologiczny

Poświadczam się, że niniejszy dokument został opracowany w wyniku prac geodezyjnych i kartograficznych, których rezultaty zawiera operat techniczny wpisany do ewidencji materiałów państwowego zasobu geodezyjnego i kartograficznego.

STAROSTA POZNAŃSKI
P.3021.2019 13726
01-10-2019

BIURO USŁUG GEODEZYJNYCH
Z ul. STAROBIAŃSKIEJ 13726
63-005 Kleszczewo, ul. Sportowa 14
tel. 41 449 4376, fax 41 411 6163

PREZES Zarządu
Albina
mgr inż. Agnieszka Truska

ZAKŁAD KOMUNALNY
W KLESZCZEWIE Sp. z o.o.
ul. Sportowa 3, 63-005 Kleszczewo
UZGODNIONO
bez uwag
w piśmie nr 01.01.2020
Kleszczewo, dn. 01.01.2020

ARK. 27

Investor: **ZAKŁAD KOMUNALNY W KLESZCZEWIE Sp. z o.o.**
ul. Sportowa 3, 63-005 Kleszczewo

Przedsięwzięcie: **KANALIZACJA SANITARNA DLA MIEJSCOWOŚCI
GOWARZEWO, KOMORNIKI, TULCE I SZEWCZE,
GM. KLESZCZEWÓ - ZADANIE B**

Opracowanie: **PROJEKT BUDOWLANO - WYKONAWCZY**

Nazwa rysunku: **PROJEKT ZAGOSPODAROWANIA TERENU
ARKUSZ NR 27**

Autorzy	Nazwisko	Nr uprawnień	Podpis	Skala	Nr rys.
Opracujący:	mgr inż. Anna Majewska	-	<i>Anna Majewska</i>	1:500	24
Projektant:	mgr inż. Krzysztof Kokoszka	WKPi0154/POOS/03	<i>Krzysztof Kokoszka</i>		
Sprawdzający:	mgr inż. Aleksandra Krystofak	WKPi0247/POOS/05	<i>Aleksandra Krystofak</i>		

STUDIO DK
Studio DK
Sp. z o.o. s.p.k.
ul. Świeńska 17D
60-129 Poznań
tel./fax 61 66 14 878
info@studiodk.pl
www.studiodk.pl

Data opracowania: GRUDZIEŃ 2019 r.