

**UCHWAŁA NR LX/524/2023  
RADY GMINY KLESZCZEWO**

z dnia 19 grudnia 2023 r.

**w sprawie zmiany miejscowego planu zagospodarowania przestrzennego Gminy Kleszczewo,  
obejmującej część działek nr 93/3 i 94/4 w miejscowości Kleszczewo**

Na podstawie art. 18 ust. 2 pkt 5 ustawy z dnia 8 marca 1990 r. o samorządzie gminnym (Dz. U. z 2023 r. poz. 40 ze zmianami), art. 20 ust. 1 ustawy z dnia 27 marca 2003 r. o planowaniu i zagospodarowaniu przestrzennym (Dz. U. z 2023 r. poz. 977 ze zmianami), art. 67 ust. 3 ustawy z dnia 7 lipca 2023 r. o zmianie ustawy o planowaniu i zagospodarowaniu przestrzennym oraz niektórych innych ustaw (Dz. U. z 2023 r., poz. 1688) oraz w związku z podjęciem Uchwały Nr XXXII/264/2021 Rady Gminy Kleszczewo z dnia 29 września 2021 r., Rada Gminy Kleszczewo uchwala, co następuje:

**§ 1. 1.** Uchwala się zmianę miejscowego planu zagospodarowania przestrzennego Gminy Kleszczewo, obejmującą część działek nr 93/3 i 94/4 w miejscowości Kleszczewo, zwaną dalej „planem”, stwierdzając, że nie narusza ustaleń Studium uwarunkowań i kierunków zagospodarowania przestrzennego gminy Kleszczewo, uchwalonego Uchwałą Nr XXXII/186/01 Rady Gminy w Kleszczewie z dnia 26.09.2001 r. ze zmianami.

2. Plan obejmuje obszar o powierzchni 0,27 ha, którego granice określono w części graficznej planu.

3. Załączniki do uchwały stanowią:

- 1) część graficzna, zwana dalej „rysunkiem planu” w skali 1:1000 – załącznik nr 1;
- 2) rozstrzygnięcie Rady Gminy Kleszczewo o sposobie rozpatrzenia nieuwzględnionych uwag do projektu planu – załącznik nr 2;
- 3) rozstrzygnięcie Rady Gminy Kleszczewo o sposobie realizacji zapisanych w planie inwestycji z zakresu infrastruktury technicznej, które należą do zadań własnych gminy oraz zasadach ich finansowania, zgodnie z przepisami o finansach publicznych - załącznik nr 3;
- 4) dane przestrzenne miejscowego planu zagospodarowania przestrzennego obejmujące: lokalizację przestrzenną obszaru objętego aktem w postaci wektorowej w obowiązującym państwowym systemie odniesień przestrzennych, atrybuty zawierające informacje o akcie oraz część graficzną aktu w postaci cyfrowej reprezentacji z nadaną georeferencją w obowiązującym państwowym systemie odniesień przestrzennych – załącznik nr 4.

**§ 2.** Ilekroć w niniejszej uchwale mowa o:

- 1) terenie – należy przez to rozumieć obszar planu o określonym przeznaczeniu, wyznaczony linią rozgraniczającą oraz oznaczony symbolem cyfrowo-literowym na rysunku planu;
- 2) tablicy informacyjnej – należy przez to rozumieć element systemu informacji gminnej, turystycznej, historycznej, przyrodniczej, edukacji ekologicznej;
- 3) zieleni ozdobnej – należy przez to rozumieć zadrzewienia i zakrzewienia gatunków rodzimych kształtowane przez człowieka, podnoszące walory estetyczne przestrzeni.

**§ 3.** Ustala się następujące przeznaczenie terenu na całym obszarze objętym – teren drogi publicznej klasy lokalnej, oznaczony na rysunku planu symbolem 1KDL.

**§ 4.** W zakresie zasad ochrony i kształtowania ładu przestrzennego ustala się dopuszczenie lokalizacji tablic informacyjnych.

**§ 5.** W zakresie zasad ochrony środowiska, przyrody i krajobrazu oraz kształtowania krajobrazu ustala się:

- 1) zakaz lokalizacji przedsięwzięć mogących zawsze znacząco i potencjalnie znacząco oddziaływać na środowisko, o których mowa w przepisach odrębnych, z wyjątkiem inwestycji celu publicznego;
- 2) nakaz zastosowania rozwiązań technicznych wykluczających możliwość przedostania się zanieczyszczeń do podłoża gruntowego oraz wód podziemnych, ze względu na położenie w granicach Głównego Zbiornika Wód Podziemnych nr 143 Subzbiornik Inowrocław-Gniezno.

**§ 6.** W zakresie zasad ochrony dziedzictwa kulturowego i zabytków, w tym krajobrazów kulturowych, oraz dóbr kultury współczesnej, nie podejmuje się ustaleń.

**§ 7. 1.** W zakresie wymagań wynikających z potrzeb kształtowania przestrzeni publicznych, ustala się, iż obszar przestrzeni publicznej obejmuje teren oznaczony na rysunku planu symbolem 1KDL.

2. W obszarze przestrzeni publicznej dopuszcza się lokalizację obiektów, o których mowa w §9.

**§ 8. 1.** W zakresie granic i sposobów zagospodarowania terenów lub obiektów podlegających ochronie, na podstawie odrębnych przepisów, ustala się w granicach strefy powierzchni ograniczających zabudowę (BRA) dla lotniczych urządzeń naziemnych (LUN) nakaz ograniczenia wysokości obiektów budowlanych wraz z umieszczonymi na nich urządzeniami, zgodnie z dokumentacją rejestracyjną lotniczych urządzeń naziemnych.

2. W zakresie terenów górniczych, a także obszarów szczególnego zagrożenia powodzią, obszarów osuwania się mas ziemnych oraz krajobrazów priorytetowych określonych w audycie krajobrazowym oraz w planach zagospodarowania przestrzennego województwa nie podejmuje się ustaleń.

**§ 9.** Dla terenu drogi publicznej klasy lokalnej, oznaczonego na rysunku planu symbolem 1KDL, ustala się następujące zasady oraz wskaźniki zagospodarowania terenu:

- 1) przeznaczenie: droga publiczna klasy lokalnej;
- 2) szerokość w liniach rozgraniczających: zgodnie z rysunkiem planu;
- 3) dopuszczenie lokalizacji sieci i urządzeń infrastruktury technicznej;
- 4) zakaz lokalizacji stanowisk postojowych;
- 5) dopuszczenie lokalizacji chodników;
- 6) dopuszczenie lokalizacji dróg rowerowych i pieszo-rowerowych,
- 7) dopuszczenie realizacji zieleni ozdobnej.

**§ 10.** W zakresie szczególnych warunków zagospodarowania terenów oraz ograniczeń w ich użytkowaniu, w tym zakazu zabudowy, nie podejmuje się ustaleń.

**§ 11. 1.** W zakresie zasad modernizacji, rozbudowy i budowy systemów komunikacji ustala się powiązania zewnętrzne obszaru objętego planem poprzez ul. Lipową, zlokalizowaną poza obszarem planu.

2. W zakresie zasad modernizacji, rozbudowy i budowy infrastruktury technicznej ustala się:

- 1) dopuszczenie budowy sieci i urządzeń infrastruktury technicznej, zgodnie z przepisami odrębnymi;
- 2) w zakresie odprowadzania wód opadowych i roztopowych ustala się odprowadzanie wód opadowych i roztopowych do ziemi, zgodnie z przepisami odrębnymi;
- 3) w zakresie zaopatrzenia w energię elektryczną ustala się:
  - a) zasilanie z:
    - sieci elektroenergetycznej,
    - indywidualnych źródeł energii elektrycznej, wytwarzanej między innymi w mikroinstalacjach odnawialnych źródeł energii,
  - b) dopuszczenie lokalizacji sieci i innych urządzeń elektroenergetycznych, w tym słupowych stacji transformatorowych;
- 4) gromadzenie i zagospodarowanie odpadów w sposób zgodny z przepisami odrębnymi.

**§ 12.** W zakresie granic obszarów wymagających przeprowadzenia scaleń i podziału nieruchomości, nie podejmuje się ustaleń.

**§ 13.** W zakresie sposobu i terminu tymczasowego zagospodarowania, urządzania i użytkowania terenów nie podejmuje się ustaleń.

**§ 14.** Ustala się stawkę procentową służącą naliczeniu jednorazowej opłaty od wzrostu wartości nieruchomości, o której mowa w art. 36 ust. 4 ustawy o planowaniu i zagospodarowaniu przestrzennym, w wysokości 1%.

§ 15. Wykonanie uchwały powierza się Wójtowi Gminy Kleszczewo.

§ 16. Uchwała wchodzi w życie po upływie 14 dni od dnia ogłoszenia w Dzienniku Urzędowym Województwa Wielkopolskiego.

Przewodniczący Rady Gminy

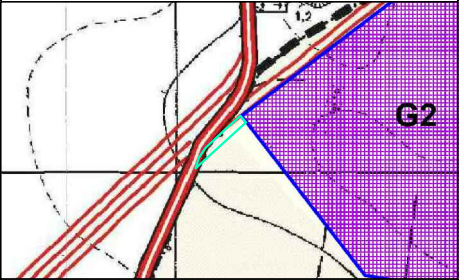
**Marek Maciejewski**

# ZMIANA MIEJSCOWEGO PLANU ZAGOSPODAROWANIA PRZESTRZENNEGO GMINY KLESZCZEWO, OBEJMUJĄCA CZĘŚĆ DZIAŁEK NR 93/3 I 94/4 W MIEJSCOWOŚCI KLESZCZEWO

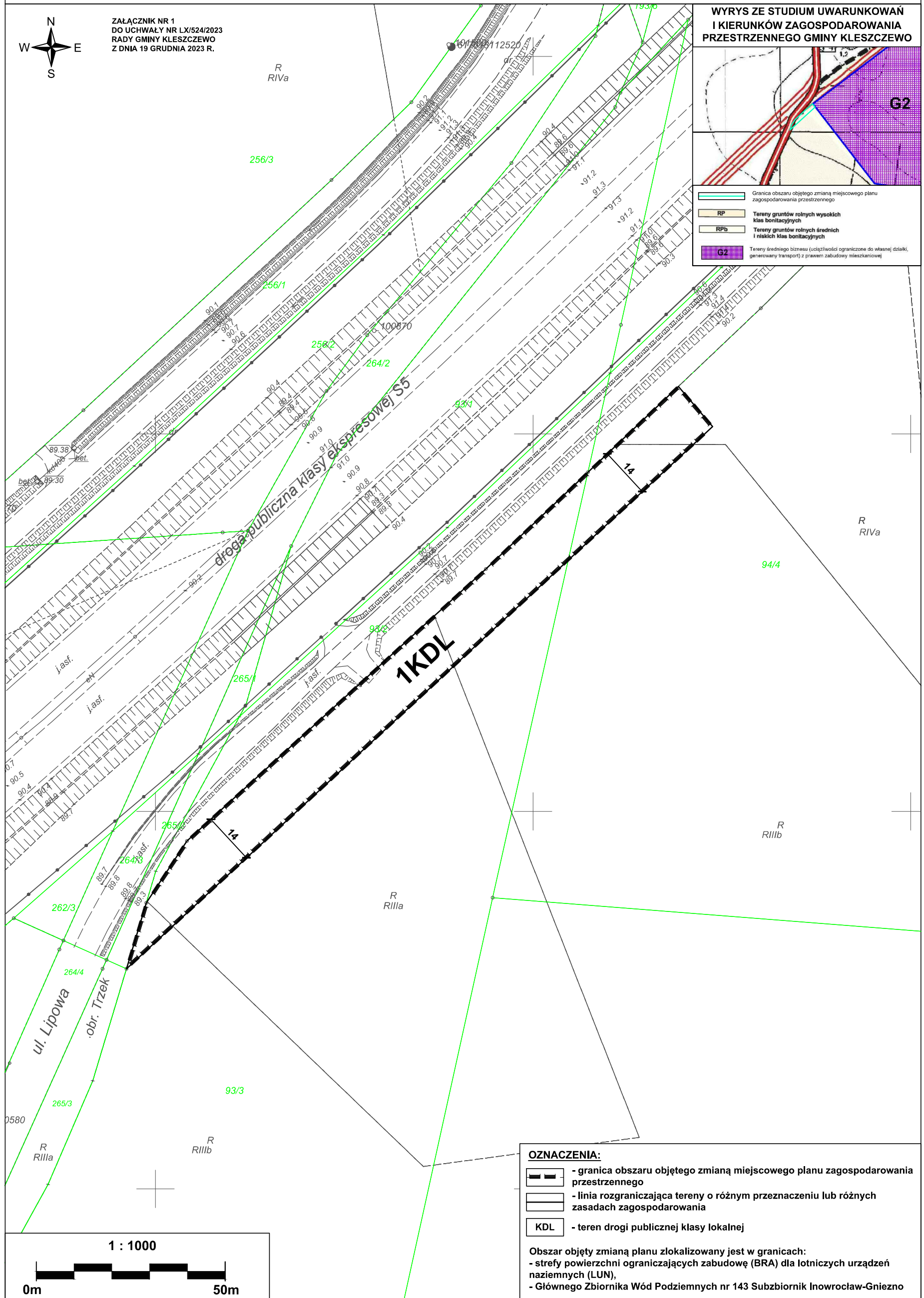


ZALĄCZNIK NR 1  
DO UCHWAŁY NR LX/524/2023  
RADY GMINY KLESZCZEWO  
Z DNIA 19 GRUDNIA 2023 R.

## WYRYS ZE STUDIUM UWARUNKOWAŃ I KIERUNKÓW ZAGOSPODAROWANIA PRZESTRZENNEGO GMINY KLESZCZEWO



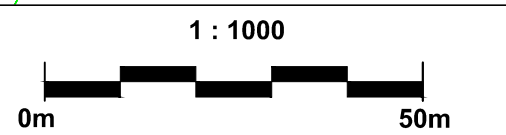
	Granica obszaru objętego zmianą miejscowego planu zagospodarowania przestrzennego
	RP Tereny gruntów rolnych wysokich klas bonitacyjnych
	RPb Tereny gruntów rolnych średnich i niskich klas bonitacyjnych
	G2 Tereny średniego biznesu (udziałowości ograniczone do własnej działki, generowany transport) z prawem zabudowy mieszkaniowej



**OZNACZENIA:**

	- granica obszaru objętego zmianą miejscowego planu zagospodarowania przestrzennego
	- linia rozgraniczająca tereny o różnym przeznaczeniu lub różnych zasadach zagospodarowania
	KDL - teren drogi publicznej klasy lokalnej

Obszar objęty zmianą planu zlokalizowany jest w granicach:  
 - strefy powierzchni ograniczających zabudowę (BRA) dla lotniczych urządzeń naziemnych (LUN),  
 - Głównego Zbiornika Wód Podziemnych nr 143 Subzbiornik Inowrocław-Gniezno



Załącznik Nr 2 do uchwały Nr LX/524/2023  
Rady Gminy Kleszczewo  
z dnia 19 grudnia 2023 r.

### **Rozstrzygnięcie Rady Gminy Kleszczewo**

#### **o sposobie rozpatrzenia uwag do projektu zmiany miejscowego planu zagospodarowania przestrzennego Gminy Kleszczewo, obejmującej część działek nr 93/3 i 94/4 w miejscowości Kleszczewo**

Na podstawie art. 20 ust. 1 ustawy z dnia 27 marca 2003 r. *o planowaniu i zagospodarowaniu przestrzennym* (Dz. U. z 2023 r. poz. 977 ze zmianami) Rada Gminy Kleszczewo stwierdza, że:

1. Projekt zmiany miejscowego planu został wyłożony do publicznego wglądu w dniach od 19 czerwca 2023 r. do 18 lipca 2023 r. Termin składania uwag ustalony został do dnia 11 sierpnia 2023 r.

2. W wyznaczonym terminie nie wniesiono żadnych uwag, w związku z czym nie zachodzi konieczność rozstrzygnięcia o sposobie rozpatrzenia uwag.

### **Rozstrzygnięcie Rady Gminy Kleszczewo**

#### **o sposobie realizacji zapisanych w planie inwestycji z zakresu infrastruktury technicznej, które należą do zadań własnych gminy oraz zasadach ich finansowania, zgodnie z przepisami o finansach publicznych**

Na podstawie art. 20 ust. 1 ustawy z 27 marca 2003 r. *o planowaniu i zagospodarowaniu przestrzennym* (Dz. U. z 2023 r. poz. 977 ze zmianami) Rada Gminy Kleszczewo rozstrzyga, co następuje:

1. Sposób realizacji zapisanych w planie inwestycji z zakresu infrastruktury technicznej:

- 1) zadania w zakresie infrastruktury technicznej prowadzić będą właściwe przedsiębiorstwa, w kompetencji których leży rozwój sieci elektroenergetycznej, zgodnie z miejscowym planem zagospodarowania przestrzennego oraz na podstawie przepisów odrębnych. Zadania w zakresie gospodarki odpadami realizowane będą zgodnie z miejscowym planem zagospodarowania przestrzennego, zgodnie z regulaminem utrzymania czystości i porządku na terenie gminy oraz na podstawie przepisów odrębnych;
- 2) za podstawę przyjęcia do realizacji zadań określonych w miejscowym planie zagospodarowania przestrzennego, które należą do zadań własnych gminy, stanowiąc będą zapisy planu wydatków na wieloletnie programy inwestycyjne;
- 3) określenie terminów przystąpienia i zakończenia realizacji tych zadań, ustalone będzie według kryteriów i zasad przyjętych przy konstruowaniu planu wydatków na wieloletnie programy inwestycyjne;
- 4) inwestycje realizowane mogą być etapowo w zależności od wielkości środków przeznaczonych na inwestycje.

2. Zasady finansowania inwestycji z zakresu infrastruktury technicznej określonych w planie:

- 1) udział inwestorów w finansowaniu w ramach porozumień o charakterze cywilno - prawnym lub w formie partnerstwa publiczno – prywatnego – „PPP”;
- 2) wydatki z budżetu gminy;
- 3) współfinansowanie środkami zewnętrznymi, poprzez budżet gminy – w ramach m. in.:
  - a) dotacji unijnych,
  - b) dotacji samorządu województwa,
  - c) dotacji i pożyczek z funduszy celowych,
  - d) kredytów i pożyczek bankowych,
  - e) innych środków zewnętrznych.

Załącznik Nr 4 do uchwały Nr LX/524/2023

Rady Gminy Kleszczewo

z dnia 19 grudnia 2023 r.

Zalacznik4.gml

**Dane przestrzenne, o których mowa w art. 67a ust. 3 i 5 ustawy z dnia 27 marca 2003 r. o planowaniu i zagospodarowaniu przestrzennym (j.t. Dz.U. z 2020 r. poz. 293 z późn. zm.) ujawnione zostaną po kliknięciu w ikonę**

**Uzasadnienie**  
**do Uchwały Nr LX/524/2023**  
**Rady Gminy Kleszczewo**  
**z dnia 19 grudnia 2023 r.**

**w sprawie zmiany miejscowego planu zagospodarowania przestrzennego Gminy Kleszczewo, obejmującej część działek nr 93/3 i 94/4 w miejscowości Kleszczewo**

Projekt zmiany miejscowego planu zagospodarowania przestrzennego Gminy Kleszczewo, obejmującej część działek nr 93/3 i 94/4 w miejscowości Kleszczewo, zwany dalej „planem”, o którym mowa w uchwale, opracowany został zgodnie z następującymi przepisami:

- ustawa z dnia 8 marca 1990 r. *o samorządzie gminnym* (Dz. U. z 2023 r., poz. 40 ze zmianami),
- ustawa z dnia 27 marca 2003 r. *o planowaniu i zagospodarowaniu przestrzennym* (Dz. U. z 2023 r., poz. 977 ze zmianami), zwana dalej ustawą,
- ustawa z dnia 7 lipca 2023 r. o zmianie ustawy o planowaniu i zagospodarowaniu przestrzennym oraz niektórych innych ustaw (Dz. U. z 2023 r., poz. 1688),
- ustawa z dnia 27 kwietnia 2001 r. *Prawo ochrony środowiska* (Dz. U. z 2022 r., poz. 2556 ze zmianami),
- ustawa z dnia 3 października 2008 r. *o udostępnianiu informacji o środowisku i jego ochronie, udziale społeczeństwa w ochronie środowiska oraz o ocenach oddziaływania na środowisko* (Dz. U. z 2023 r., poz. 1094 ze zmianami),
- rozporządzenie Ministra Infrastruktury z dnia 26 sierpnia 2003 r. *w sprawie wymaganego zakresu projektu miejscowego planu zagospodarowania przestrzennego* (Dz. U. z 2003 r. Nr 164, poz. 587).

Procedurę planistyczną rozpoczęto po podjęciu Uchwały Nr XXXII/264/2021 Rady Gminy Kleszczewo z dnia 29 września 2021 r.

Plan obejmuje obszar o powierzchni 0,27 ha. W chwili obecnej w granicach planu obowiązuje mpzp gminy Kleszczewo, przyjęty Uchwałą Nr XXXVII/181/2005 Rady Gminy w Kleszczewie z dnia 30 września 2005 r. z przeznaczeniem pod teren rolny, który utraci moc w zakresie objętym zmianą planu.

Uniemożliwia to realizację planowanych inwestycji z zakresu zabudowy o charakterze produkcyjno-usługowym na terenie zlokalizowanym poza obszarem objętym opracowaniem, ze względu na brak możliwości zapewnienia dojazdu do ww. działek. W związku z tym przystąpiono do opracowania zmiany miejscowego planu zagospodarowania przestrzennego.

O podjęciu ww. uchwały, określeniu formy, miejsca i terminu składania wniosków do planu ogłoszono w prasie i przez obwieszczenie oraz zawiadomiono instytucje i organy właściwe do opiniowania i uzgadniania projektu planu.

Zgodnie z art. 53 ustawy z dnia 3 października 2008 r. o udostępnianiu informacji o środowisku i jego ochronie, udziale społeczeństwa w ochronie środowiska oraz o ocenach oddziaływania na środowisko Wójt Gminy wystąpił również o uzgodnienie zakresu i stopnia szczegółowości informacji zawartych w prognozie oddziaływania na środowisko projektu planu.

Po rozpatrzeniu wniosków złożonych do planu sporządzono projekt wraz z prognozą oddziaływania na środowisko, uwzględniając ustalenia Studium uwarunkowań i kierunków zagospodarowania przestrzennego Gminy Kleszczewo, które w swoich zapisach dopuszcza realizację dróg na terenach rolniczych.

Następnie projekt miejscowego planu wraz z prognozą oddziaływania na środowisko zostały przekazane odpowiednim organom i instytucjom w celu uzgodnienia lub zaopiniowania.

Niezbędne było również uzyskanie decyzji dotyczącej wyrażenia zgody na zmianę przeznaczenia gruntów rolnych na cele nierolnicze i nieleśne. Decyzja Ministra Rolnictwa i Rozwoju Wsi Nr DNI.tr.602.307.2023 została wydana w dniu 10 listopada 2023 r. Zgoda na przeznaczenie gruntów rolnych na cele nierolnicze i nieleśne dotyczyła 0,2486 ha gruntów rolnych klasy III.

Po otrzymaniu pozytywnych opinii i uzgodnień projekt planu został wyłożony do publicznego wglądu w dniach od 19 czerwca 2023 r. do 18 lipca 2023 r. Termin składania uwag ustalony został do dnia 11 sierpnia 2023 r. W wyznaczonym terminie nie wpłynęły uwagi.



W projekcie planu – zgodnie z art. 15 ust. 1 pkt 1 ustawy – uwzględniono:

1) wymagania ładu przestrzennego, w tym urbanistyki i architektury oraz walory architektoniczne i krajobrazowe, o których mowa w art. 1 ust. 2 pkt 1 i 2 ustawy, poprzez ustalenia zawarte w §4 tekstu uchwały, dotyczące zasad ochrony i kształtowania ładu przestrzennego, oraz w §9 tekstu uchwały, dotyczące ustalenia zasad oraz wskaźników zagospodarowania terenu;

2) wymagania ochrony środowiska, w tym gospodarowania wodami i ochrony gruntów rolnych i leśnych, o których mowa w art. 1 ust. 2 pkt 3 ustawy, poprzez ustalenia zawarte w §5 tekstu uchwały, dotyczące zasad ochrony środowiska, przyrody i krajobrazu oraz kształtowania krajobrazu oraz poprzez dokonanie szczegółowej analizy wszystkich zagadnień dotyczących ochrony środowiska w prognozie oddziaływania na środowisko;

3) wymagania ochrony dziedzictwa kulturowego i zabytków, w tym krajobrazów kulturowych, oraz dóbr kultury współczesnej, o których mowa w art. 1 ust. 2 pkt 4 ustawy, poprzez zawiadomienie i uzgodnienie planu przez Powiatowego Konserwatora Zabytków w Poznaniu;

4) wymagania ochrony zdrowia oraz bezpieczeństwa ludzi i mienia, a także potrzeby osób ze szczególnymi potrzebami, o których mowa w ustawie z dnia 19 lipca 2019 r. o zapewnianiu dostępności osobom ze szczególnymi potrzebami (Dz. U. z 2019 r. poz. 1696), zgodnie z uniwersalnym projektowaniem, poprzez wprowadzenie ustaleń w zakresie możliwości lokalizacji przedsięwzięć mogących znacząco oddziaływać na środowisko, zapisów regulujących sposób zaopatrzenia w ciepło do celów grzewczych oraz nakazu zapewnienia miejsc postojowych zaopatrzonych w kartę parkingową zgodnie z przepisami odrębnymi (analiza powyższych wymagań zawarta została również w prognozie oddziaływania na środowisko);

5) walory ekonomiczne przestrzeni, o których mowa w art. 1 ust. 2 pkt 6 ustawy, poprzez uwzględnienie istniejących uwarunkowań terenowych, komunikacyjnych oraz sieci infrastruktury technicznej (szczegółowej analizy walorów ekonomicznych dokonano w prognozie skutków finansowych do planu);

6) prawo własności, o którym mowa w art. 1 ust. 2 pkt 7 ustawy, poprzez wykonanie analizy stanu własności terenu objętego planem oraz dostosowanie zagospodarowania do istniejących uwarunkowań prawnych, a także analizę wniosków do planu;

7) potrzeby obronności i bezpieczeństwa państwa, o których mowa w art. 1 ust. 2 pkt 8 ustawy, poprzez uzgodnienie projektu planu z właściwymi organami wojskowymi, ochrony granic oraz bezpieczeństwa państwa;

8) potrzeby interesu publicznego, o których mowa w art. 1 ust. 2 pkt 9 ustawy, poprzez umożliwienie udziału społeczeństwa w poszczególnych etapach procedury planistycznej, zgodnie z wymogami ustawy o planowaniu i zagospodarowaniu przestrzennym oraz ustawy o udostępnianiu informacji o środowisku i jego ochronie, udziale społeczeństwa w ochronie środowiska oraz o ocenach oddziaływania na środowisko, a także poprzez uwzględnienie potrzeb społecznych w zakresie umożliwienia realizacji miejsc postojowych;

9) potrzeby w zakresie rozwoju infrastruktury technicznej, w szczególności sieci szerokopasmowych, o których mowa w art. 1 ust. 2 pkt 10 ustawy, poprzez wprowadzenie w projekcie planu ustaleń w zakresie zasad modernizacji, rozbudowy i budowy systemów komunikacji i infrastruktury technicznej oraz dopuszczenie inwestycji celu publicznego w zakresie inwestycji mogących znacząco oddziaływać na środowisko;

10) zapewnienie udziału społeczeństwa w pracach nad miejscowym planem zagospodarowania przestrzennego, w tym przy użyciu środków komunikacji elektronicznej, o którym mowa w art. 1 ust. 2 pkt 11 ustawy, poprzez umożliwienie udziału społeczeństwa w poszczególnych etapach procedury planistycznej, zgodnie z wymogami ustawy o planowaniu i zagospodarowaniu przestrzennym oraz ustawy o udostępnianiu informacji o środowisku i jego ochronie, udziale społeczeństwa w ochronie środowiska oraz o ocenach oddziaływania na środowisko, w tym przez możliwość składania wniosków do planu;

11) zachowanie jawności i przejrzystości procedur planistycznych, o których mowa w art. 1 ust. 2 pkt 12 ustawy, poprzez prowadzenie procedury zgodnie z zakresem określonym w ustawie o planowaniu i zagospodarowaniu przestrzennym, oraz w innych aktach prawnych powszechnie obowiązujących;

12) potrzebę zapewnienia odpowiedniej ilości i jakości wody do celów zaopatrzenia ludności, o której mowa w art. 1 ust. 2 pkt 13 ustawy, poprzez wprowadzenie zapisów w zakresie zaopatrzenia w wodę zgodnych z ustaleniami przepisów odrębnych.

Zgodnie z art. 1 ust. 3 ustawy ustalając przeznaczenie poszczególnych terenów lub określając potencjalny sposób zagospodarowania i korzystania z terenu, wyważone zostały interesy zarówno publiczne jak i interesy prywatne poprzez uwzględnienie wniosków złożonych na etapie przystąpienia do opracowania planu oraz poprzez sporządzenie prognoz: oddziaływania na środowisko i skutków finansowych uchwalenia planu, w których zawarte zostały analizy ekonomiczne, środowiskowe i społeczne.

W nawiązaniu do zapisów art. 1 ust. 4 ustawy z dnia 27 marca 2003 r. o planowaniu i zagospodarowaniu przestrzennym (Dz. U. z 2023 r. poz. 977 ze zmianami), projekt planu umożliwia realizację drogi publicznej klasy lokalnej i uwzględnia wymagania ładu przestrzennego, efektywne gospodarowanie przestrzenią oraz walory ekonomiczne przestrzeni, poprzez:

- kształtowanie struktur przestrzennych przy uwzględnieniu dążenia do minimalizowania transportochłonności układu przestrzennego – projekt planu nie umożliwia realizacji nowej zabudowy;

- lokalizowanie nowej zabudowy mieszkaniowej w sposób umożliwiający mieszkańcom maksymalne wykorzystanie publicznego transportu zbiorowego jako podstawowego środka transportu – projekt planu przeznaczają teren pod drogę publiczną, z której możliwy jest transport publiczny;

- zapewnianie rozwiązań przestrzennych, ułatwiających przemieszczanie się pieszych i rowerzystów – w projekcie planu umożliwiona została realizacja chodników oraz dróg rowerowych w ramach obszaru planu;

- dążenie do planowania i lokalizowania nowej zabudowy na obszarach o w pełni wykształconej zwartej strukturze funkcjonalno-przestrzennej, w granicach jednostki osadniczej w rozumieniu przepisów odrębnych, w szczególności poprzez uzupełnianie istniejącej zabudowy – projekt planu nie umożliwia realizacji nowej zabudowy.

Projekt zmiany planu jest zgodny z wynikami „Oceny aktualności Studium uwarunkowań i kierunków zagospodarowania przestrzennego Gminy Kleszczewo oraz miejscowych planów zagospodarowania przestrzennego – Kleszczewo 2021 r.”, stanowiącej załącznik do uchwały Nr XXIX/221/2021 Rady Gminy Kleszczewo z dnia 26 maja 2021 r. w sprawie aktualności studium uwarunkowań i kierunków zagospodarowania przestrzennego oraz miejscowych planów zagospodarowania przestrzennego Gminy Kleszczewo.

Wpływ na finanse publiczne, w tym budżet gminy, został przedstawiony w prognozie skutków finansowych uchwalenia planu.

Podsumowując należy stwierdzić, że projekt planu miejscowego jest zgodny z polityką przestrzenną gminy i właściwymi ustawami oraz przepisami szczególnymi oraz nie jest sprzeczny z interesem publicznym i uwzględnia wymagania ochrony środowiska.

Przewodniczący Rady Gminy

**Marek Maciejewski**