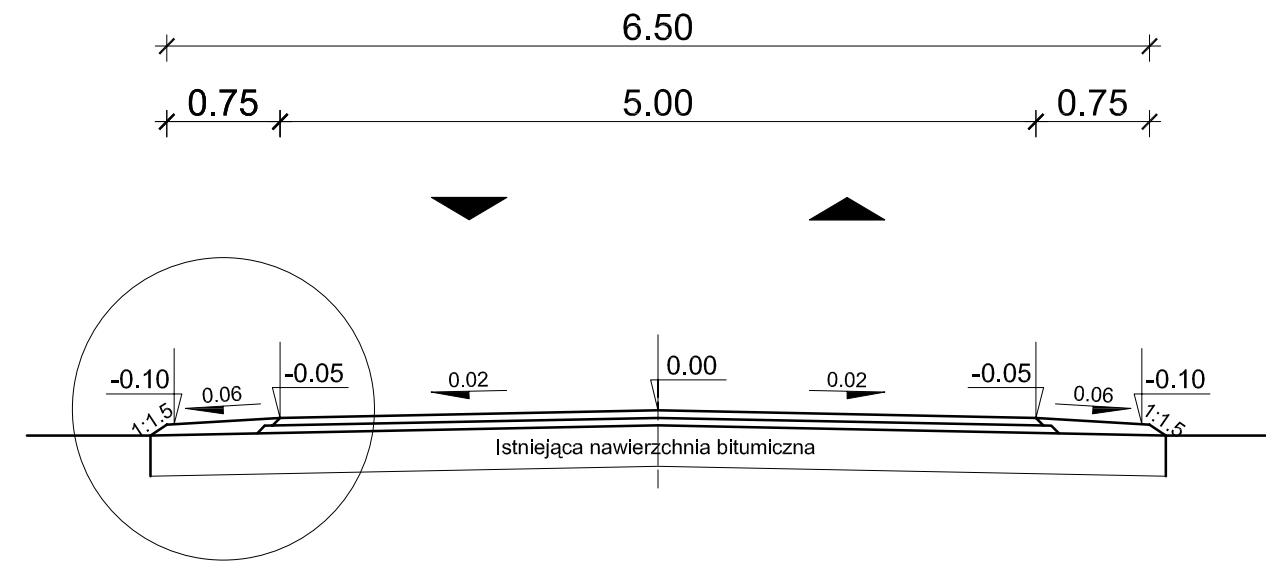
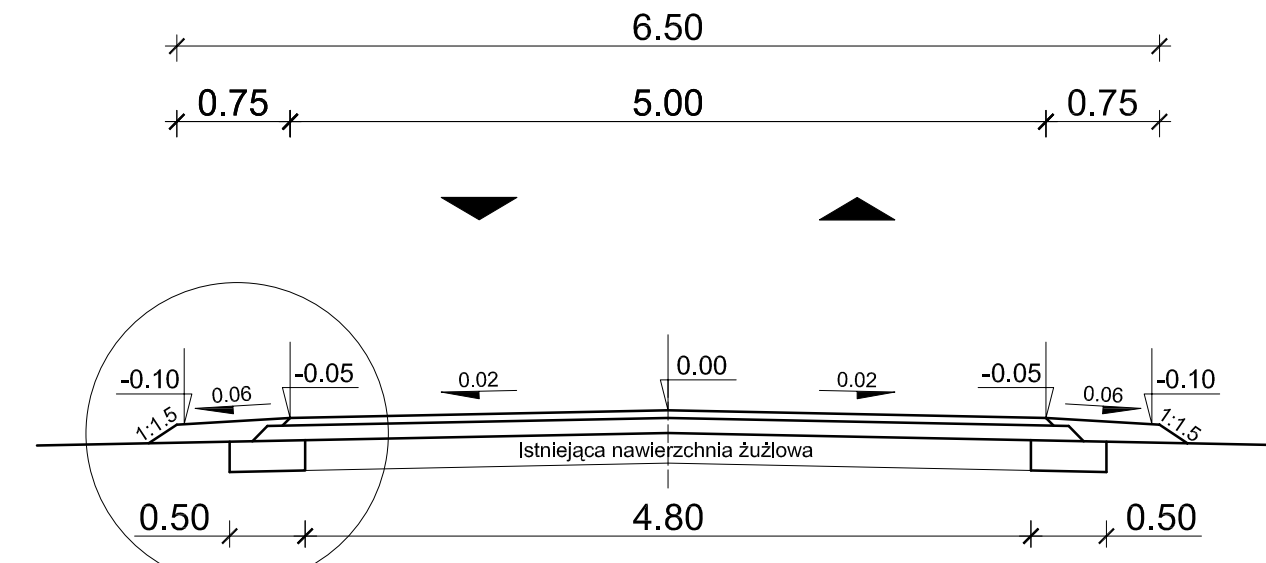


km od 0.0+00.00 do 0.0+15.00



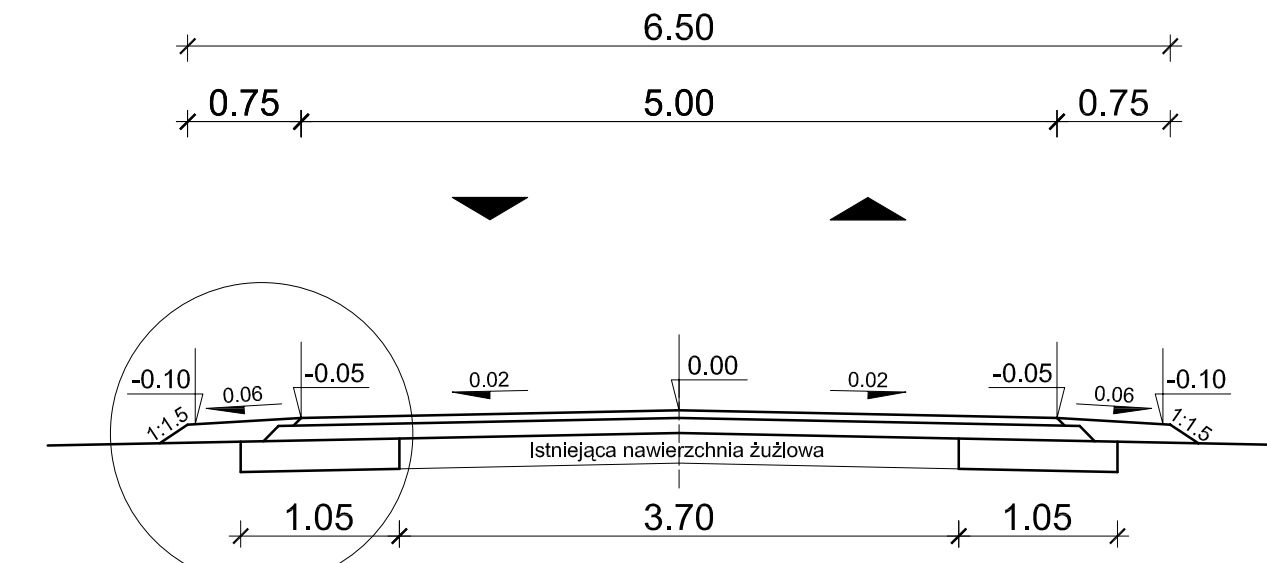
SZCZEGÓŁ A

km od 0.1+50.00 do 0.5+00.00



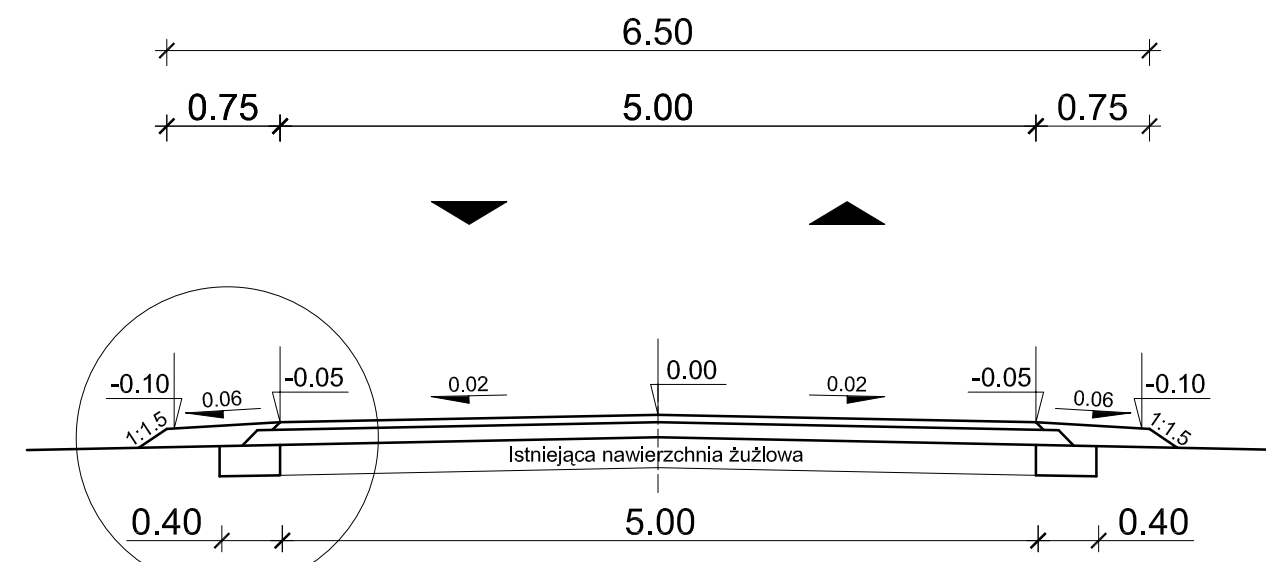
SZCZEGÓŁ B

km od 0.6+30.00 do 0.8+96.00



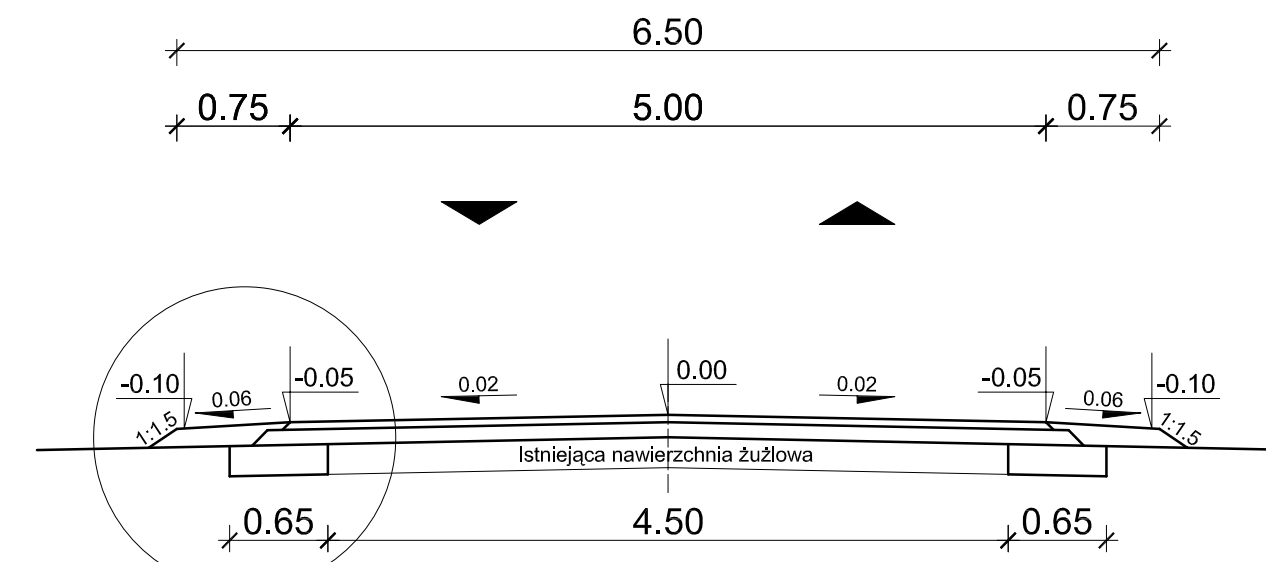
SZCZEGÓŁ B

km od 0.0+15.00 do 0.1+50.00



SZCZEGÓŁ B

km od 0.5+00.00 do 0.6+30.00



SZCZEGÓŁ B

**DROGA GMINNA NR 3320 MARKOWICE - ZMYŚŁOWO
 W GMINIE KLESZCZEWO**

PROJEKT BUDOWLANY DROGOWY

PRZEKROJE NORMALNE

SKALA 1:50

PROJEKTOWAŁ	NR UPRAWNIEN	DATA	PODPIS
inż. JANUSZ GARSZTKA	427/PW/94	07.2007	<i>JG</i>
OPRACOWAŁ	NR UPRAWNIEN	DATA	PODPIS
mgr MICHAŁ GARSZTKA		07.2007	<i>Garsztk</i>
STADIUM OPRACOWANIA	BRANŻA	NR ARCH	NR UMOWY
	D		

EGZEMPLARZ NR

RYСУNEK NR 3