

# Planowanie przestrzenne w Gminie Kleszczewo





# Dokumenty planistyczne w Gminie Kleszczewo

# Polityka przestrzenna

## Studium uwarunkowań i kierunków zagospodarowania przestrzennego Gminy Kleszczewo

**Uchwała nr XXXII/186/01  
Rady Gminy w Kleszczewie  
z dnia 26 września 2001 roku**

### **Zmiany:**

- Uchwała Nr XV/94/2008 Rady Gminy w Kleszczewie z dnia 7 lutego 2008 r.
- Uchwała Nr VIII/53/2011 Rady Gminy Kleszczewo z dnia 25 maja 2011 r.
- Uchwała Nr XVIII/132/2012 Rady Gminy Kleszczewo z dnia 25 kwietnia 2012 r.







# Polityka przestrzenna

## Miejscowy plan zagospodarowania przestrzennego Gminy Kleszczewo

Uchwała nr XXXVII/181/2005 Rady Gminy w Kleszczewie z dnia 30 września 2005 roku, ogłoszony w Dzienniku Urzędowym Województwa Wielkopolskiego nr 158 poz. 42958 z dnia 18 listopada 2005 roku.

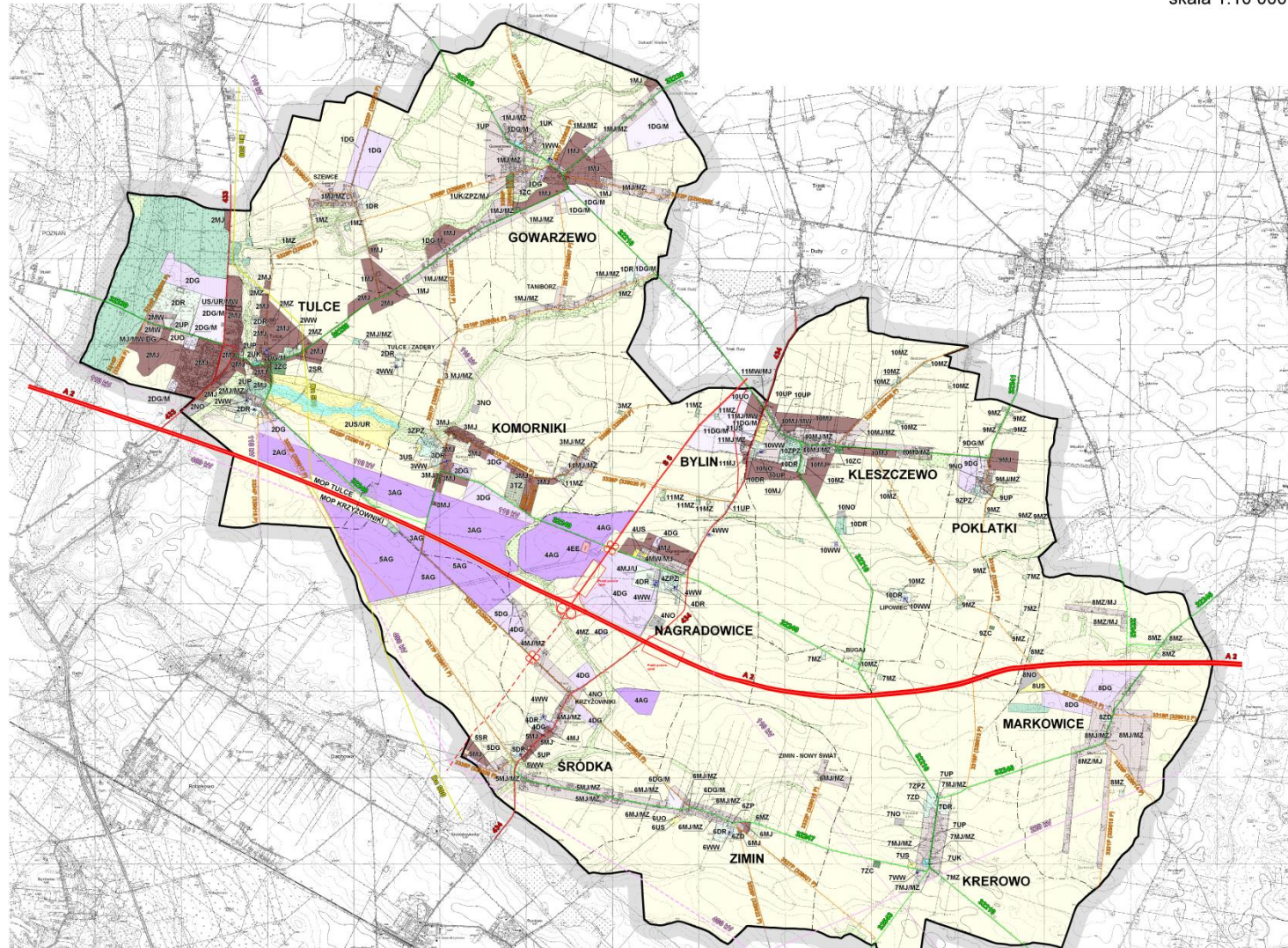




# GMINA KLESZCZEWO

## MIJSCOWY PLAN ZAGOSPODAROWANIA PRZESTRZENNEGO RYSUNEK PLANU

skala 1:10 000



### OZNACZENIA

#### I. LUKALNOŚĆ LINIOWA

- generalne linie inżynierskie
- linie dystrybucyjne energii elektrycznej
- linie dystrybucyjne gazu ziemnego
- linie dystrybucyjne wody pitnej
- linie dystrybucyjne ścieków
- linie dystrybucyjne telekomunikacji
- linie dystrybucyjne odwodnienia
- linie dystrybucyjne ochrony przeciwpożarowej
- linie techniczne
- inne linie

#### II. FUNKCJE TERENÓW W UJĘCIU PRZESTRZYNNYM

- ZDR - teren zabudowy mieszkaniowej zabudowę indywidualną
- ZDG - teren zabudowy mieszkaniowej zabudowę gminną
- ZM - teren zabudowy mieszkaniowej zabudowę mieszkaniową
- ZD - teren zabudowy mieszkaniowej zabudowę drogową
- ZDZ - teren zabudowy mieszkaniowej zabudowę drogową z zabudową usługową
- ZDZS - teren zabudowy mieszkaniowej zabudowę drogową z zabudową usługową i strefą usługową
- ZDZS - teren zabudowy mieszkaniowej zabudowę drogową z zabudową usługową i strefą usługową
- ZDZS - teren zabudowy mieszkaniowej zabudowę drogową z zabudową usługową i strefą usługową
- ZDZS - teren zabudowy mieszkaniowej zabudowę drogową z zabudową usługową i strefą usługową
- ZDZS - teren zabudowy mieszkaniowej zabudowę drogową z zabudową usługową i strefą usługową

#### III. PODSTAWOWE ELEMENTY PREZYKONCEPCJI

- ZD - teren zielony, zielonizacja
- ZDZ - teren zielony, zielonizacja z zabudową usługową
- ZDZS - teren zielony, zielonizacja z zabudową usługową i strefą usługową
- ZDZS - teren zielony, zielonizacja z zabudową usługową i strefą usługową
- ZDZS - teren zielony, zielonizacja z zabudową usługową i strefą usługową
- ZDZS - teren zielony, zielonizacja z zabudową usługową i strefą usługową
- ZDZS - teren zielony, zielonizacja z zabudową usługową i strefą usługową
- ZDZS - teren zielony, zielonizacja z zabudową usługową i strefą usługową
- ZDZS - teren zielony, zielonizacja z zabudową usługową i strefą usługową
- ZDZS - teren zielony, zielonizacja z zabudową usługową i strefą usługową

#### IV. OZNACZENIA PODSTAWOWE WYJASNIENIA

1. MOP TULCE - MOC TULCZAN - graniczący teren rezerwy obsługi mieszkańców w miejscowości TULCE
2. MOP BYLIN - MOC BYLIN - graniczący teren rezerwy obsługi mieszkańców w miejscowości BYLIN
3. MOP KLESZCZEWO - MOC KLESZCZEWA - graniczący teren rezerwy obsługi mieszkańców w miejscowości KLESZCZEWO
4. MOP MARKOWICE - MOC MARKOWICZAN - graniczący teren rezerwy obsługi mieszkańców w miejscowości MARKOWICE

Plan Zagospodarowania Przestrzennego Gminy Kleszczewo Nr XXVIII/01/2002 z dnia 10.03.2002 r.  
z uwzględnieniem w Załączniku do Uchwały Rady Gminy Kleszczewo Nr 181 z dnia 18.10.2005 r.

OPRACOWANIE  
WIELKOPOLSKIE PRZEDSIĘBIĘSTWO GEOLOGICZNE  
Białostocka 44, 61-700 Leszno

główny projektant:   
opracowanie programowe:

mgr inż. Andrzej Lisowski  
mgr inż. Andrzej Lisowski  
mgr inż. Andrzej Lisowski  
mgr inż. Andrzej Lisowski

# Polityka przestrzenna

**Zmiany miejscowego planu  
zagospodarowania przestrzennego  
Gminy Kleszczewo w miejscowościach  
Kleszczewo, Gowarzewo i Tulce  
(2008 rok)**



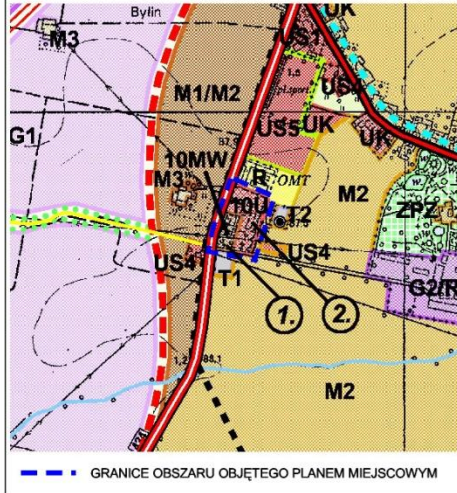
ZALĄCZNIK NR 1A DO UCHWAŁY  
RADY GMINY W KLESZCZEWIE  
NR XIX/15/2006  
Z DNIA 30 KWIEŚNIA 2006 ROKU  
OGŁOSZONEJ W DZIENNIKU  
URZĘDOWYM WOJEWÓDZTWA  
WIELKOPOLSKIEGO NR 101  
POZ. 1998 Z DNIA 24 CZERWCA 2006 ROKU

# ZMIANA MIEJSCOWEGO PLANU ZAGOSPODAROWANIA PRZESTRZENNEGO GMINY KLESZCZEWO W KLESZCZEWIE DZIAŁKI NR EWID: 15/34, 15/35, 15/36

skala 1 : 1 000

40 0 40 80 metrów

WYRYS ZE STUDIUM GMINY KLESZCZEWO  
1 : 10 000



KERG: 1503-9/2006  
Woj. wielkopolskie  
Powiat: poznański  
Gmina: Kleszczewo  
Obręb: KLESZCZEWO  
Arkusz: 1 Sekcja: 423.144.211  
działka:  
KW  
powierzchnia:  
właściciel:

wg. tabeli

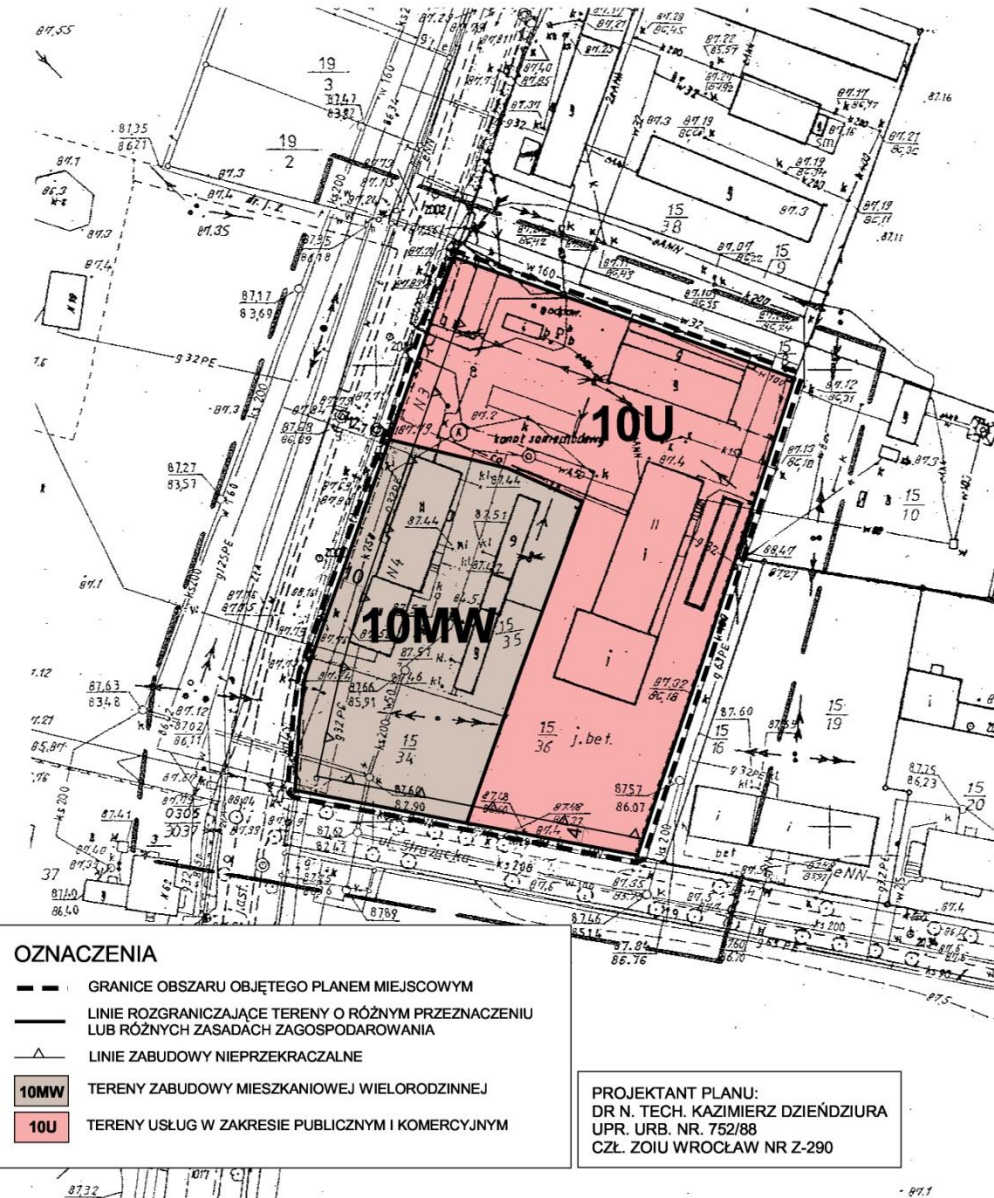
Nie wyklucza się istnienia w terenie innych  
nie wykazanych na niniejszej mapie  
urządzeń podziemnych, które nie zostały  
zgłoszone do inwentaryzacji lub o których  
brak jest informacji w instytucjach  
branżowych.

REPRODUKCJA WZBRONIONA

GOMBANK SOBECKI  
CECHOWANIE PRACOWNIKÓW  
Tytuł: 1503-9/2006  
52 055 Kleszczewo, tel. 8476-176  
Pozostałe na wydziale: 101/1  
geodezyjnych w 24-7 / an. 10108-10-22  
wzd. prace KERG 2-10, w Włocławku

STAROSTA POZNAŃSKI  
Powiatowy Ośrodek Dokumentacji  
Geodezyjnej i Kartograficznej w Poznaniu  
W obszarze oznaczonym linią ..... dokonano  
aktualizacji treści mapy zasadniczej.  
Dokumenty potwierdzające aktualność mapy przyjęto do  
zasobu w dniu : 24.07.2006 r.  
i zaewidencjonowano pod nr : 1503-9/2006  
Niniejsza mapa może służyć do celów projektowych.  
Projektowane obiekty budowlane wymagające  
pozwolenia na budowę podlegają wytyczeniu i  
inwentaryzacji powykonawczej przez jednostki  
uprawnione do wykonywania prac geodezyjnych

Poznań, dnia 24.07.2006 r. ....  
(imię i nazwisko, podpis, stanowisko  
służbowe osoby upoważnionej)



## OZNACZENIA

- GRANICE OBSZARU OBJĘTEGO PLANEM MIEJSCOWYM
- LINIE ROZGRANICZAJĄCE TERENY O RÓŻNYM PRZEZNACZENIU  
LUB RÓŻNYCH ZASADACH ZAGOSPODAROWANIA
- △ LINIE ZABUDOWY NIEPRZEKACZALNE
- 10MW TERENY ZABUDOWY MIESZKANIOWEJ WIELORODZINNEJ
- 10U TERENY USŁUG W ZAKRESIE PUBLICZNYM I KOMERCYJNYM

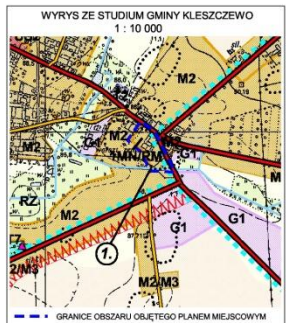
PROJEKTANT PLANU:  
DR N. TECH. KAZIMIERZ DZIENDZIURA  
UPR. URB. NR. 752/88  
CZŁ. ZOIU WROCŁAW NR Z-290

Stan aktualny na dzień: 20.07.2006 r.



# ZMIANA MIEJSCOWEGO PLANU ZAGOSPODAROWANIA PRZESTRZENNEGO GMINY KLEŚCZEWÓ W GOWARZEWIE DZ. NR EWID. 200

skala 1 : 1 000  
pomniejszenie

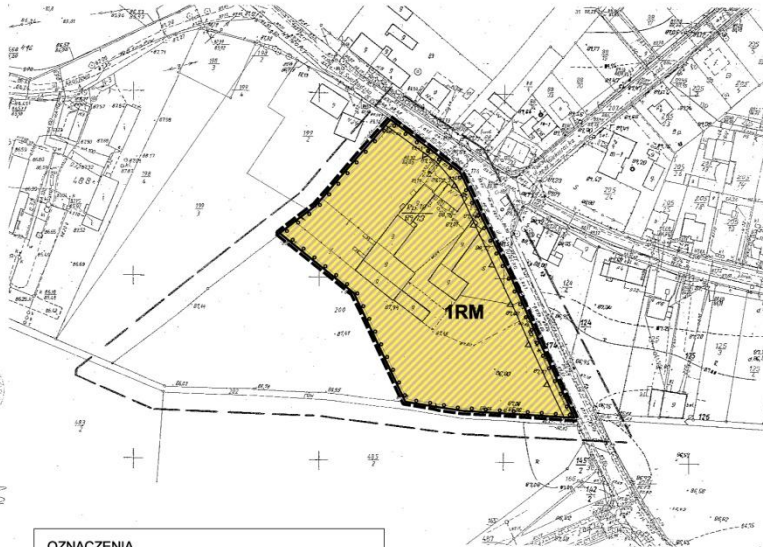


KERD: 1502-34/2006  
Wg Wielkopolskie  
Powiat: poznański  
Gmina: Kleśczewo  
Czyn: GOWARZEWÓ  
Arkusz: 2 Skala: 5 : 6  
data: 2007  
KW: tom 1 karta 22  
powierzchnia: 2 000 ha  
wielkość: Jacek Dąbrowski  
Jacek Edward Broniatowicz

STAROSTA POZNAŃSKI  
Powiatowy Circuit Dokumentacji  
Geodezyjnej i Kartograficznej w Poznaniu  
Biuro: ul. Św. Józefa 10  
61-800 Poznań  
tel. 61 831 20 00  
fax 61 831 20 01  
e-mail: biuro@starosta.poznan.gov.pl

PROJEKTANT PLANU:  
DR N. TECH. KAZIMIERZ DZIENZIURA  
UPR. URB. NR. 752/88  
CZŁ. ZOJ.U WROCŁAW NR Z-290

Stan aktualny na dzień: 20.07.2006 r.



- OZNACZENIA**
- GRANICE OBSZARU OBJĘTEGO PLANEM MIEJSCOWYM
  - LINIE ROZGRANICZAJĄCE TERENY O RÓŻNYM PRZEZNACZENIU LUB RÓŻNYCH ZASADACH ZAGOSPODAROWANIA
  - LINIE ZABUDOWY NIEPRZEKAZALNE
  - 1RM** TERENY ZABUDOWY ZAGRODOWEJ
  - ZASIĘG ZE WIEDUCJONOWANYCH STANOWISK ARCHEOLOGICZNYCH

PROJEKTANT PLANU:  
DR N. TECH. KAZIMIERZ DZIENZIURA  
UPR. URB. NR. 752/88  
CZŁ. ZOJ.U WROCŁAW NR Z-290

Załącznik nr 1B do uchwały Rady Gminy w Kleśczewie nr XXV/117/2008 z dnia 30 kwietnia 2008 roku o zmianie w Dzienniku Urzędowym Województwa Wielkopolskiego nr 1900 poz.191 z dnia 24 czerwca 2008 roku

# ZMIANA MIEJSCOWEGO PLANU ZAGOSPODAROWANIA PRZESTRZENNEGO GMINY KLEŚCZEWÓ W GOWARZEWIE DZ. NR EWID. 181, 182, 490, 491/1, 492, 496, 491/3, 491/4, 491/5, 493/3, 493/4, 495/1, 495/2.

skala 1 : 1 000  
pomniejszenie



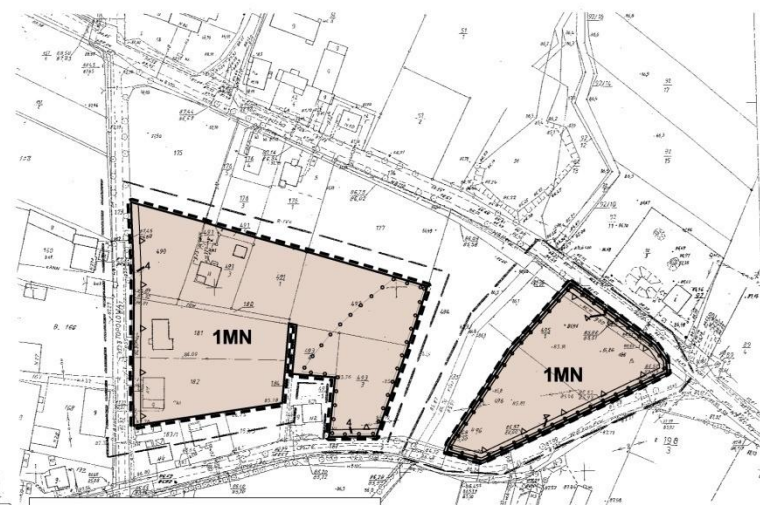
KERD: 1502-35/2006  
Wg Wielkopolskie  
Powiat: poznański  
Gmina: Kleśczewo  
Czyn: GOWARZEWÓ  
Arkusz: 2 Skala: 5 : 15a  
data: 2007  
KW: tom 1 karta 22  
powierzchnia: 2 000 ha  
wielkość: Jacek Dąbrowski  
Jacek Edward Broniatowicz

STAROSTA POZNAŃSKI  
Powiatowy Circuit Dokumentacji  
Geodezyjnej i Kartograficznej w Poznaniu  
Biuro: ul. Św. Józefa 10  
61-800 Poznań  
tel. 61 831 20 00  
fax 61 831 20 01  
e-mail: biuro@starosta.poznan.gov.pl

PROJEKTANT PLANU:  
DR N. TECH. KAZIMIERZ DZIENZIURA  
UPR. URB. NR. 752/88  
CZŁ. ZOJ.U WROCŁAW NR Z-290

Stan aktualny na dzień: 20.07.2006 r.

PROJEKTANT PLANU:  
DR N. TECH. KAZIMIERZ DZIENZIURA  
UPR. URB. NR. 752/88  
CZŁ. ZOJ.U WROCŁAW NR Z-290



- OZNACZENIA**
- GRANICE OBSZARU OBJĘTEGO PLANEM MIEJSCOWYM
  - LINIE ROZGRANICZAJĄCE TERENY O RÓŻNYM PRZEZNACZENIU LUB RÓŻNYCH ZASADACH ZAGOSPODAROWANIA
  - LINIE ZABUDOWY NIEPRZEKAZALNE
  - 1MN** TERENY ZABUDOWY MIESZKANOWEJ JEDNORODZINNEJ
  - ZASIĘG ZE WIEDUCJONOWANYCH STANOWISK ARCHEOLOGICZNYCH

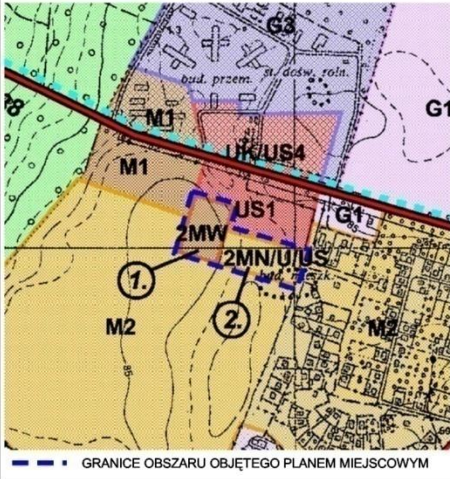


ZAŁĄCZNIK NR 1A DO UCHWAŁY  
RADY GMINY W KLESZCZEWIE  
NR XIX/116/2006  
Z DNIA 30 KWIEŚNIA 2008 ROKU  
OGŁOSZONEJ W DZIENNIKU  
URZĘDOWYM WOJEWÓDZTWA  
WIELKOPOLSKIEGO NR 101  
POZ.1899 Z DNIA 24 CZERWCA 2008 ROKU

# ZMIANA MIEJSCOWEGO PLANU ZAGOSPODAROWANIA PRZESTRZENNEGO GMINY KLESZCZEWO W TULCACH DZ. NR EWID: 5/9, 5/10

skala 1 : 1 000  
pomniejszenie

WYRYS ZE STUDIUM GMINY KLESZCZEWO  
1 : 10 000



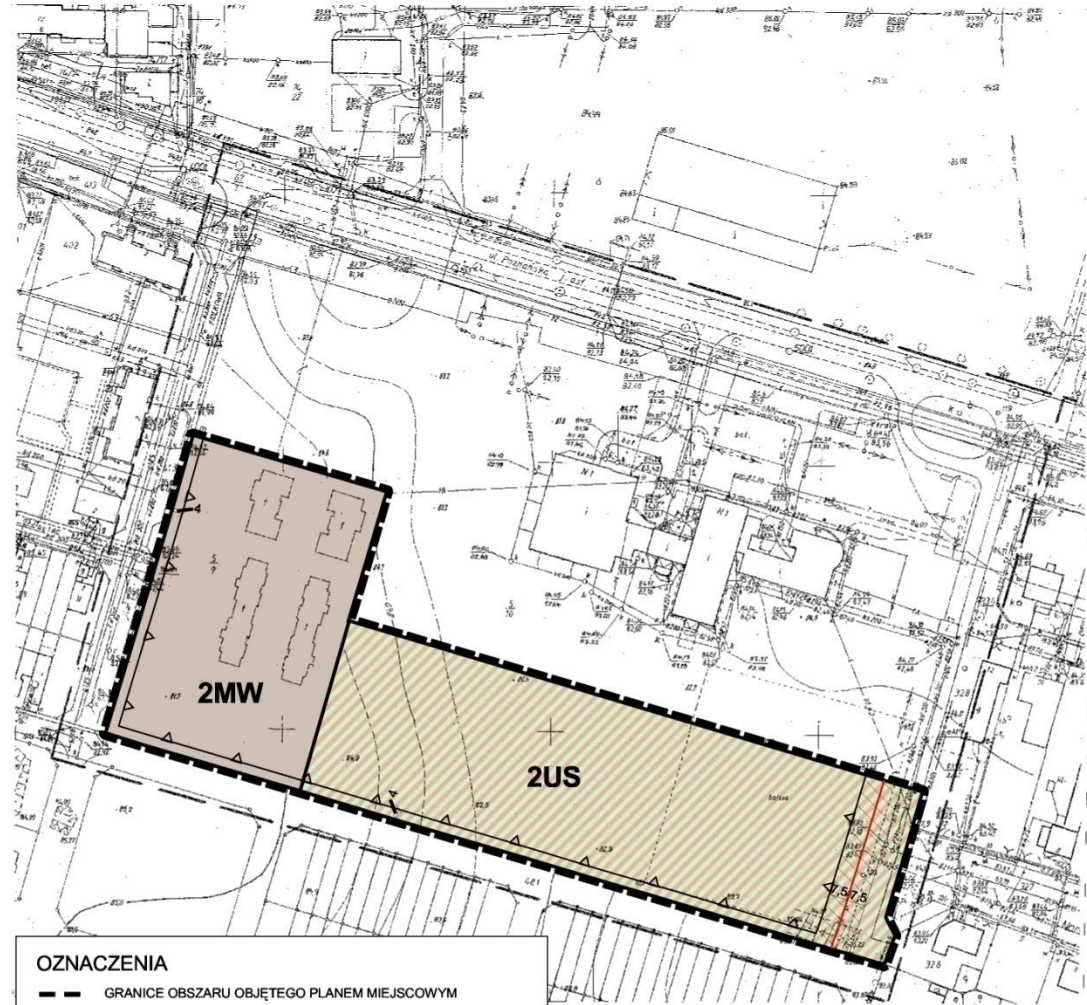
KERG 1510-64/2006  
Woj. wielkopolskie  
Powiat: poznański  
Gmina: Kleszczewo  
Obręb: TULCZE  
Arkusz: 1 Sekcja: 423.143.123..171  
działka:  
KW  
powierzchnia: wg. tabeli  
właściciel:

REPRODUKCCJA WZDRONIOMA

STAROSTA POZNAŃSKI  
Wydziałowy Ośrodek Dokumentacji  
Geodezyjnej i Kartograficznej w Poznaniu  
ul. Głębokie Ciepłowny 17a 60-100 Poznań  
Kartograficzny linia: miary katodowa  
Data: miary pomiarowe aktualność miary przyjęta do  
zastosowania: 24.07.2006 r.  
1: skanowanie planu pod nr: 1510-64/2006  
2: skanowanie planu pod nr: 1510-64/2006  
3: skanowanie planu pod nr: 1510-64/2006  
4: skanowanie planu pod nr: 1510-64/2006  
5: skanowanie planu pod nr: 1510-64/2006  
6: skanowanie planu pod nr: 1510-64/2006  
7: skanowanie planu pod nr: 1510-64/2006  
8: skanowanie planu pod nr: 1510-64/2006  
9: skanowanie planu pod nr: 1510-64/2006  
10: skanowanie planu pod nr: 1510-64/2006  
11: skanowanie planu pod nr: 1510-64/2006  
12: skanowanie planu pod nr: 1510-64/2006  
13: skanowanie planu pod nr: 1510-64/2006  
14: skanowanie planu pod nr: 1510-64/2006  
15: skanowanie planu pod nr: 1510-64/2006  
16: skanowanie planu pod nr: 1510-64/2006  
17: skanowanie planu pod nr: 1510-64/2006  
18: skanowanie planu pod nr: 1510-64/2006  
19: skanowanie planu pod nr: 1510-64/2006  
20: skanowanie planu pod nr: 1510-64/2006  
21: skanowanie planu pod nr: 1510-64/2006  
22: skanowanie planu pod nr: 1510-64/2006  
23: skanowanie planu pod nr: 1510-64/2006  
24: skanowanie planu pod nr: 1510-64/2006  
25: skanowanie planu pod nr: 1510-64/2006  
26: skanowanie planu pod nr: 1510-64/2006  
27: skanowanie planu pod nr: 1510-64/2006  
28: skanowanie planu pod nr: 1510-64/2006  
29: skanowanie planu pod nr: 1510-64/2006  
30: skanowanie planu pod nr: 1510-64/2006  
31: skanowanie planu pod nr: 1510-64/2006  
32: skanowanie planu pod nr: 1510-64/2006  
33: skanowanie planu pod nr: 1510-64/2006  
34: skanowanie planu pod nr: 1510-64/2006  
35: skanowanie planu pod nr: 1510-64/2006  
36: skanowanie planu pod nr: 1510-64/2006  
37: skanowanie planu pod nr: 1510-64/2006  
38: skanowanie planu pod nr: 1510-64/2006  
39: skanowanie planu pod nr: 1510-64/2006  
40: skanowanie planu pod nr: 1510-64/2006  
41: skanowanie planu pod nr: 1510-64/2006  
42: skanowanie planu pod nr: 1510-64/2006  
43: skanowanie planu pod nr: 1510-64/2006  
44: skanowanie planu pod nr: 1510-64/2006  
45: skanowanie planu pod nr: 1510-64/2006  
46: skanowanie planu pod nr: 1510-64/2006  
47: skanowanie planu pod nr: 1510-64/2006  
48: skanowanie planu pod nr: 1510-64/2006  
49: skanowanie planu pod nr: 1510-64/2006  
50: skanowanie planu pod nr: 1510-64/2006  
51: skanowanie planu pod nr: 1510-64/2006  
52: skanowanie planu pod nr: 1510-64/2006  
53: skanowanie planu pod nr: 1510-64/2006  
54: skanowanie planu pod nr: 1510-64/2006  
55: skanowanie planu pod nr: 1510-64/2006  
56: skanowanie planu pod nr: 1510-64/2006  
57: skanowanie planu pod nr: 1510-64/2006  
58: skanowanie planu pod nr: 1510-64/2006  
59: skanowanie planu pod nr: 1510-64/2006  
60: skanowanie planu pod nr: 1510-64/2006  
61: skanowanie planu pod nr: 1510-64/2006  
62: skanowanie planu pod nr: 1510-64/2006  
63: skanowanie planu pod nr: 1510-64/2006  
64: skanowanie planu pod nr: 1510-64/2006  
65: skanowanie planu pod nr: 1510-64/2006  
66: skanowanie planu pod nr: 1510-64/2006  
67: skanowanie planu pod nr: 1510-64/2006  
68: skanowanie planu pod nr: 1510-64/2006  
69: skanowanie planu pod nr: 1510-64/2006  
70: skanowanie planu pod nr: 1510-64/2006  
71: skanowanie planu pod nr: 1510-64/2006  
72: skanowanie planu pod nr: 1510-64/2006  
73: skanowanie planu pod nr: 1510-64/2006  
74: skanowanie planu pod nr: 1510-64/2006  
75: skanowanie planu pod nr: 1510-64/2006  
76: skanowanie planu pod nr: 1510-64/2006  
77: skanowanie planu pod nr: 1510-64/2006  
78: skanowanie planu pod nr: 1510-64/2006  
79: skanowanie planu pod nr: 1510-64/2006  
80: skanowanie planu pod nr: 1510-64/2006  
81: skanowanie planu pod nr: 1510-64/2006  
82: skanowanie planu pod nr: 1510-64/2006  
83: skanowanie planu pod nr: 1510-64/2006  
84: skanowanie planu pod nr: 1510-64/2006  
85: skanowanie planu pod nr: 1510-64/2006  
86: skanowanie planu pod nr: 1510-64/2006  
87: skanowanie planu pod nr: 1510-64/2006  
88: skanowanie planu pod nr: 1510-64/2006  
89: skanowanie planu pod nr: 1510-64/2006  
90: skanowanie planu pod nr: 1510-64/2006  
91: skanowanie planu pod nr: 1510-64/2006  
92: skanowanie planu pod nr: 1510-64/2006  
93: skanowanie planu pod nr: 1510-64/2006  
94: skanowanie planu pod nr: 1510-64/2006  
95: skanowanie planu pod nr: 1510-64/2006  
96: skanowanie planu pod nr: 1510-64/2006  
97: skanowanie planu pod nr: 1510-64/2006  
98: skanowanie planu pod nr: 1510-64/2006  
99: skanowanie planu pod nr: 1510-64/2006  
100: skanowanie planu pod nr: 1510-64/2006

Stan aktualny na dzień: 20.07.2006 r.

PROJEKTANT PLANU:  
DR N. TECH. KAZIMIERZ DZIĘDZIURA  
UPR. URB. NR. 752/88  
CZŁ. ZOIU WROCLAW NR Z-290



## OZNACZENIA

- GRANICE OBSZARU OBJĘTEGO PLANEM MIEJSCOWYM
- LINIE ROZGRANICZAJĄCE TERENY O RÓŻNYM PRZEZNACZENIU LUB RÓŻNYCH ZASADACH ZAGOSPODAROWANIA
- ▲ LINIE ZABUDOWY NIEPRZEKRACZALNE
- 2MW TERENY ZABUDOWY MIESZKANIOWEJ WIELORODZINNEJ
- 2US TERENY USŁUG SPORTU I REKREACJI
- GRANICE ODDZIAŁYWANIA LINII ELEKTROENERGETYCZNEJ SN 15 kV



# Polityka przestrzenna

**Miejscowy Plan Zagospodarowania  
Przestrzennego Gminy Kleszczewo  
dla wybranych terenów w obrębie  
geodezyjnym Gowarzewo, w celu  
określenia zasad lokalizacji urządzeń  
związanych z wydobywaniem i przesyłem  
gazu ziemnego (2011 rok)**

**MIĘSCOWY PLAN ZAGOSPODAROWANIA PRZESTRZENNEGO GMINY KLESZCZEWO DLA WYBRANYCH TERENÓW  
W OBRĘBIE GEODEZYJNYM GOWARZEWO,  
W CELU OKREŚLENIA ZASAD LOKALIZACJI URZĄDZEŃ ZWIĄZANYCH Z WYDOBYCIEM I PRZESYŁEM GAZU ZIEMNEGO**

ZAJĄCZNIK NR 1  
DO UCHWAŁY NR 5/73/2011  
RADY GMINY W KLESZCZEWIE  
z dnia 7 września 2011 r.

FRAGMENT STUDIUM UWARUNKOWAŃ I KIERUNKÓW ZAGOSPODAROWANIA  
PRZESTRZENNEGO GMINY KLESZCZEWO



OZNACZENIA

- OBSZAR OPPRAWOWANIA ZBIANY STUDIUM
- TERENY LOKALIZACJI URZĄDZEŃ ZWIĄZANYCH Z WYDOBYCIEM I PRZESYŁEM GAZU ZIEMNEGO
- GRANICA ADMINISTRACYJNA GMINY KLESZCZEWO

1:2 000

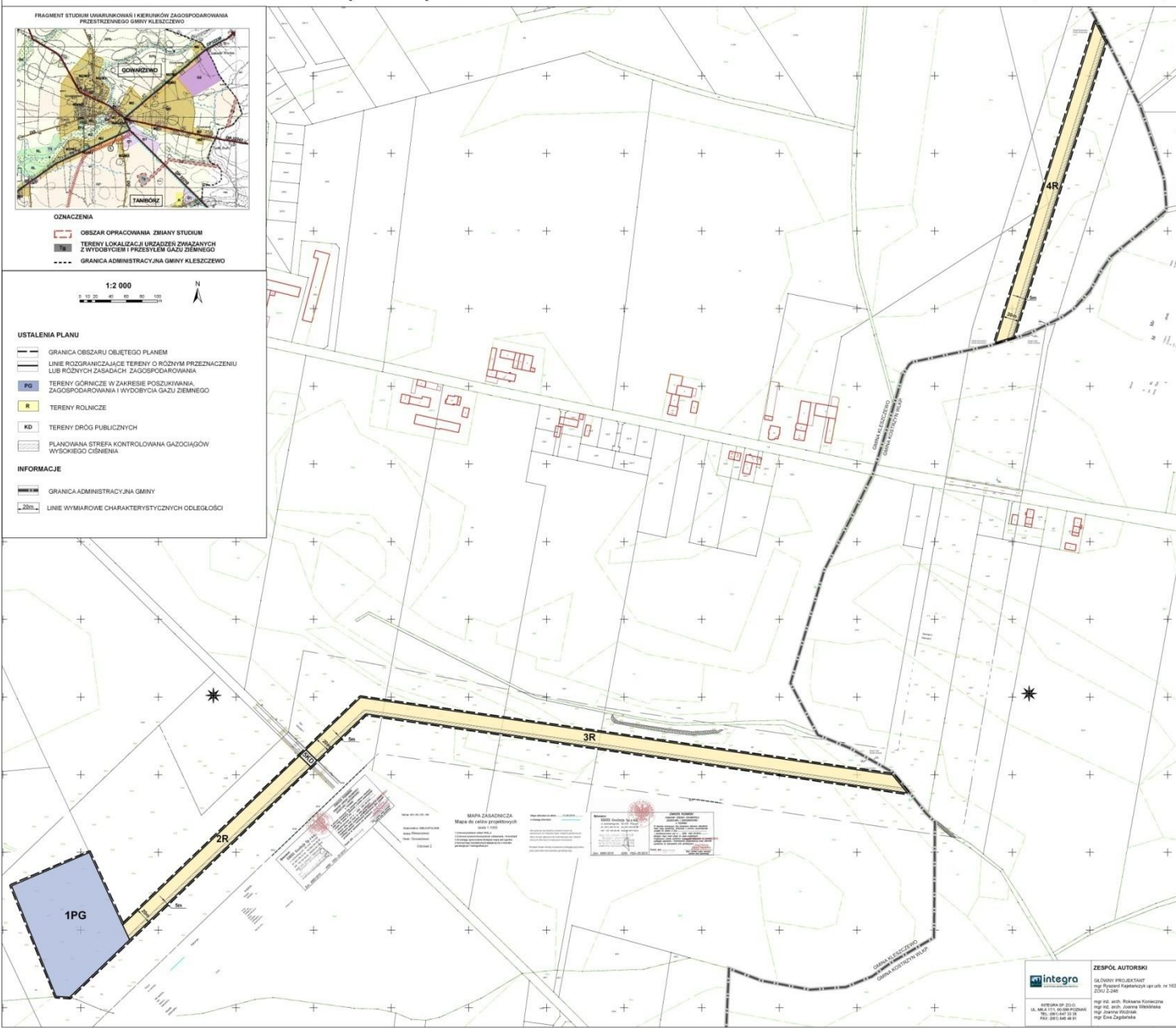


**USTALENIA PLANU**

- GRANICA OBSZARU OBJĘTEGO PLANEM
- LINIE ROZGRANICZAJĄCE TERENY O RÓŻNYM PRZEZNACZENIU LUB RÓŻNYCH ZASADACH ZAGOSPODAROWANIA
- PG TERENY GÓRNICZE W ZAKRESIE POSZUKIWANIA, ZAGOSPODAROWANIA I WYDOBYCIA GAZU ZIEMNEGO
- R TERENY ROLNICZE
- RD TERENY DRÓG PUBLICZNYCH
- PLANOWANA STREFA KONTROLOWANA GAZOCIĄGÓW WYSOKIEGO CIŚNIENIA

**INFORMACJE**

- GRANICA ADMINISTRACYJNA GMINY
- 20m LINIE WYMIAROWE CHARAKTERYSTYCZNYCH ODLEGŁOŚCI



**MAPA ZASADNICZA**  
Mapa do celów projektowych  
skala 1:1000  
data wykonania: 08.09.2011  
data aktualizacji: 08.09.2011  
autor: [nazwa biura]

**WYKONANIE**  
mgr inż. [nazwa]

**WYKONANIE**  
mgr inż. [nazwa]

**WYKONANIE**  
mgr inż. [nazwa]

**integro**  
ZESPÓŁ AUTORSKI  
mgr inż. [nazwa]  
mgr inż. [nazwa]  
mgr inż. [nazwa]  
mgr inż. [nazwa]



**Zmiany miejscowego planu zagospodarowania  
przestrzennego Gminy Kleszczewo w miejscowościach  
Gowarzewo, Bylin, Nagradowice, Markowice  
(2012 rok)**

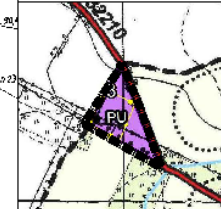
**RYSunEK ZMIANY MiejsCOWEGO PLANU  
ZAGOSPODAROWANIA PRZESTRZENNEGO GMINY  
KLESZCZEWO OBEJMUJĄCEJ DZIAŁKI NR 1 ORAZ  
7 W OBRĘBIE GOWARZEWO**

ZALĄCZNIK NR 1 DO UCHWAŁY NR 300/420/2012 RADY GMINY KLESZCZEWO Z DNIA 27 CZERWCA 2012 R.  
OGŁOSZONEJ W DZ. URZ. WOJ. WIELKOPOLSKIEGO NR ... Z DNIA ... POZ.

Skala 1:1000

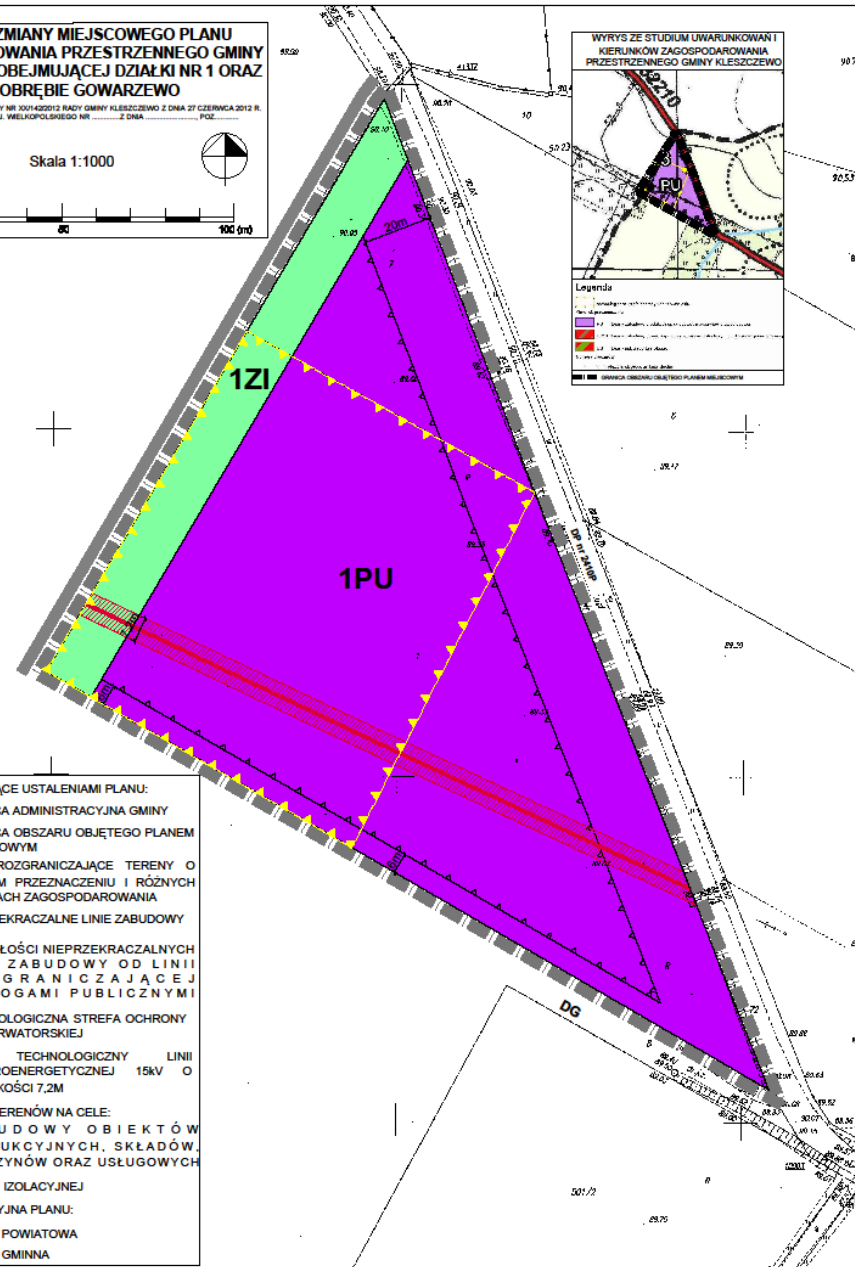


**WYRYS ZE STUDIUM UWARUNKOWAŃ I  
KIERUNKÓW ZAGOSPODAROWANIA  
PRZESTRZENNEGO GMINY KLESZCZEWO**



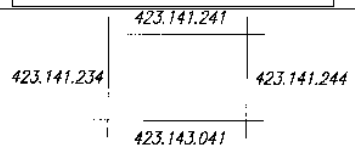
**Legenda**

- Granica obszaru objętego planem miejscowym
- Linia rozgraniczająca tereny o różnym przeznaczeniu i różnych zasadach zagospodarowania
- Nieprzekraczalna linia zabudowy
- Odległość nieprzekraczalnych linii zabudowy od linii rozgraniczających z drogami publicznymi
- Archeologiczna strefa ochrony konserwatorskiej
- Pas technologiczny linii elektroenergetycznej 15kV o szerokości 7,2m
- Granica obszaru objętego planem miejscowym



**OZNACZENIA BĘDĄCE USTALENIAMI PLANU:**

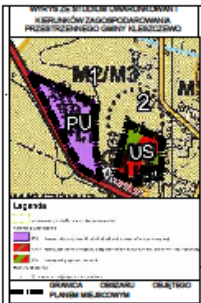
- GRANICA ADMINISTRACYJNA GMINY
- GRANICA OBSZARU OBJĘTEGO PLANEM MIEJSCEWYM
- LINIE ROZGRANICZAJĄCE TERENY O RÓŻNYM PRZEZNACZENIU I RÓŻNYCH ZASADACH ZAGOSPODAROWANIA
- NIEPRZEKRACZALNE LINIE ZABUDOWY
- ODLEGŁOŚCI NIEPRZEKRACZALNYCH LINII ZABUDOWY OD LINII ROZGRANICZAJĄCEJ Z DROGAMI PUBLICZNYMI
- ARCHEOLOGICZNA STREFA OCHRONY KONSERWATORSKIEJ
- PAS TECHNOLOGICZNY LINII ELEKTROENERGETYCZNEJ 15kV O SZEROKOŚCI 7,2M
- PRZEZNACZENIE TERENÓW NA CELE:**
- PU** ZABUDOWY OBIEKTÓW PRODUKCYJNYCH, SKŁADÓW, MAGAZYNÓW ORAZ USŁUGOWYCH
- ZI** ZIELENI IZOLACYJNEJ
- TREŚĆ INFORMACYJNA PLANU:**
- DP nr 2410P DROGA POWIATOWA
- DG DROGA GMINNA



A Gm. KLESZCZEWO woj. wielkopolskie  
wios 1 GOWARZEWO  
B Gm. SWARZCZÓW woj. wielkopolskie  
wios 1 RABOWICE  
2 KRUSZEWNIA

**STAROSTA POZNAŃSKI**  
Opracowanie Dokumentacji  
Geodezyjnej i Kartograficznej w Poznaniu  
Pozwalam na wydanie niniejszego dokumentu  
z oryginalnym uzyciem, do celów projektowych  
i informacyjnych. Nie gwarantujemy  
dokładności i kompletności danych.  
Wzrost: 180cm, Ciężar ciała: 75kg, Ciężar ciała: 75kg  
180cm / 75kg





**RYSUNEK ZMIANY MIEJSCOWEGO PLANU  
ZAGOSPODAROWANIA PRZESTRZENNEGO GMINY  
KLESZCZEWÓ DLA DZIAŁEK NR 68/3, 68/4, 68/5,  
68/6, 68/7, 69/4, 448 ORAZ 70/3 W OBRĘBIE  
GOWARZEWO**

ZALĄCZNIK NR 1 DO UCHWAŁY NR XXIV/452/12 RADY GMINY KLESZCZEWÓ Z DNIA 27 CZERWCA 2012 R.  
OGŁOSZONEJ W DZ. URZ. WOJ. WIELKOPOLSKIEGO NR ..... Z DNIA .....

Skala 1:1000



- OZNACZENIA:**
- GRANICA OBSZARU OBJĘTEGO PLANEM MIEJSCOWYM
  - LINIE ROZGRANICZAJĄCE TERENY O RÓŻNYM PRZEZNACZENIU I RÓŻNYCH ZASADACH ZAGOSPODAROWANIA
  - NIEPRZEKRACZALNE LINIE ZABUDOWY
  - ODLEGŁOŚCI NIEPRZEKRACZALNYCH LINII ZABUDOWY OD LINII ROZGRANICZAJĄCEJ Z DROGAMI PUBLICZNYMI
  - ARCHEOLOGICZNA STREFA OCHRONY KONSERWATORSKIEJ
- PRZEZNACZENIE TERENÓW NA CELE:**
- PU** ZABUDOWY PRODUKCYJNEJ, SKŁADÓW, MAGAZYNÓW ORAZ USŁUGOWEJ
  - US** TERENÓW SPORTU I REKREACJI
  - ZI** ZIELENI IZOLACYJNEJ
- TREŚĆ INFORMACYJNA PLANU:**
- DP nr 2410P** DROGA POWIATOWA
  - DG** DROGA GMINNA

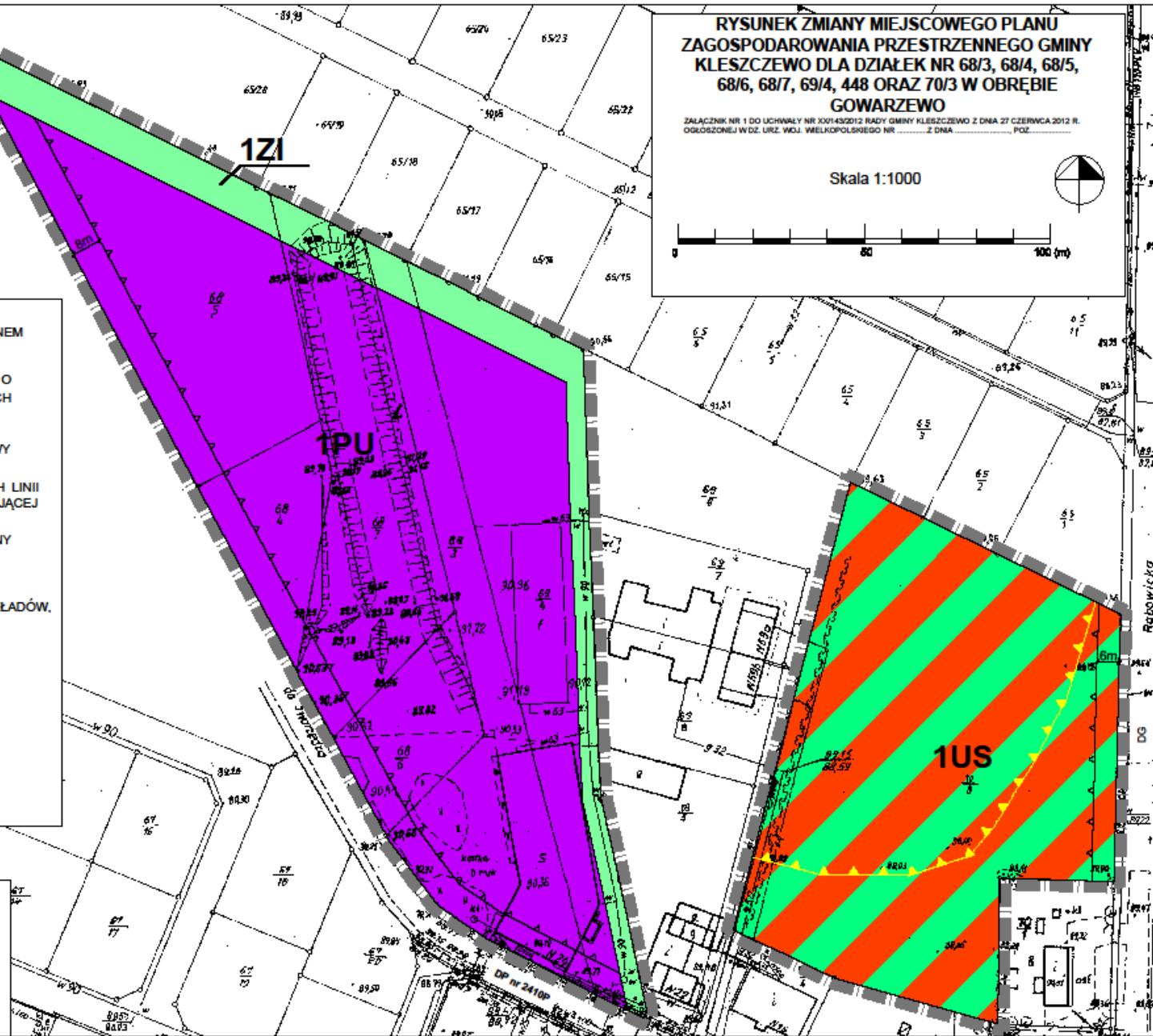
**STAROSTA POZNAŃSKI**  
Powiatowy (Marszałk i Komisarz)  
Geodezji i Kartografii w Poznaniu

Przebiegała się w dniu 09.05.2012 r. w siedzibie Starostwa Poznańskiego z oryginalnymi przytoczonymi dokumentami z oryginalnymi przytoczonymi dokumentami geodezyjnymi i kartograficznymi.

Niniejszy mapa nie może być używana do celów projektowych.

09.05.2012

*[Signature]*



# RYSUNEK ZMIANY MIEJSCOWEGO PLANU ZAGOSPODAROWANIA PRZESTRZENNEGO GMINY KLESZCZEWO DLA DZIAŁEK NR 209/3 I 209/4 W OBRĘBIE GOWARZEWO

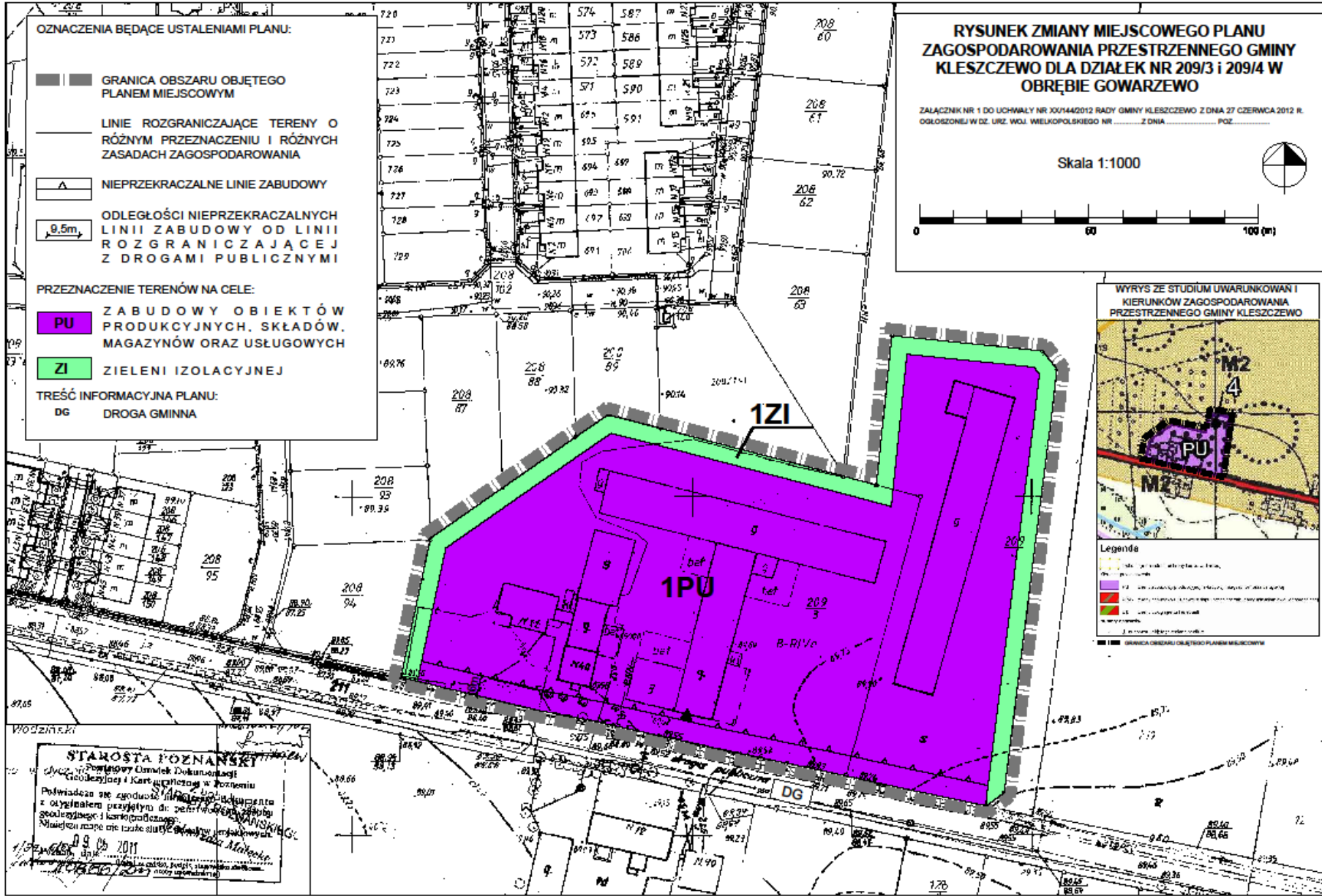
ZALĄCZNIK NR 1 DO UCHWAŁY NR XXV/442/2012 RADY GMINY KLESZCZEWO Z DZIA 27 CZERWCA 2012 R. OGŁOSZONEJ W DZ. URZ. WOJ. WIELKOPOLSKIEGO NR ..... Z DZIA ..... POZ. ....

Skala 1:1000

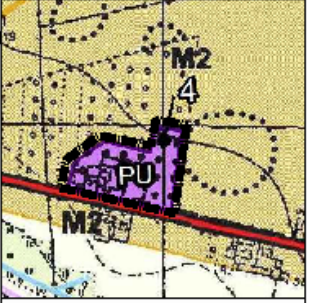


## OZNACZENIA BĘDĄCE USTALENIAMI PLANU:

- GRANICA OBSZARU OBJĘTEGO PLANEM MIEJSCOWYM
- LINIE ROZGRANICZAJĄCE TERENY O RÓŻNYM PRZEZNACZENIU I RÓŻNYCH ZASADACH ZAGOSPODAROWANIA
- NIEPRZEKRACZALNE LINIE ZABUDOWY
- ODLEGŁOŚCI NIEPRZEKRACZALNYCH LINII ZABUDOWY OD LINII ROZGRANICZAJĄCEJ Z DROGAMI PUBLICZNYMI
- PRZEZNACZENIE TERENÓW NA CELE:**
- PU** ZABUDOWY OBIEKTÓW PRODUKCYJNYCH, SKŁADÓW, MAGAZYNÓW ORAZ USŁUGOWYCH
- ZI** ZIELENI IZOLACYJNEJ
- TREŚĆ INFORMACYJNA PLANU:**
- DG** DROGA GMINNA



## WYRYS ZE STUDIUM UWARUNKOWAŃ I KIERUNKÓW ZAGOSPODAROWANIA PRZESTRZENNEGO GMINY KLESZCZEWO

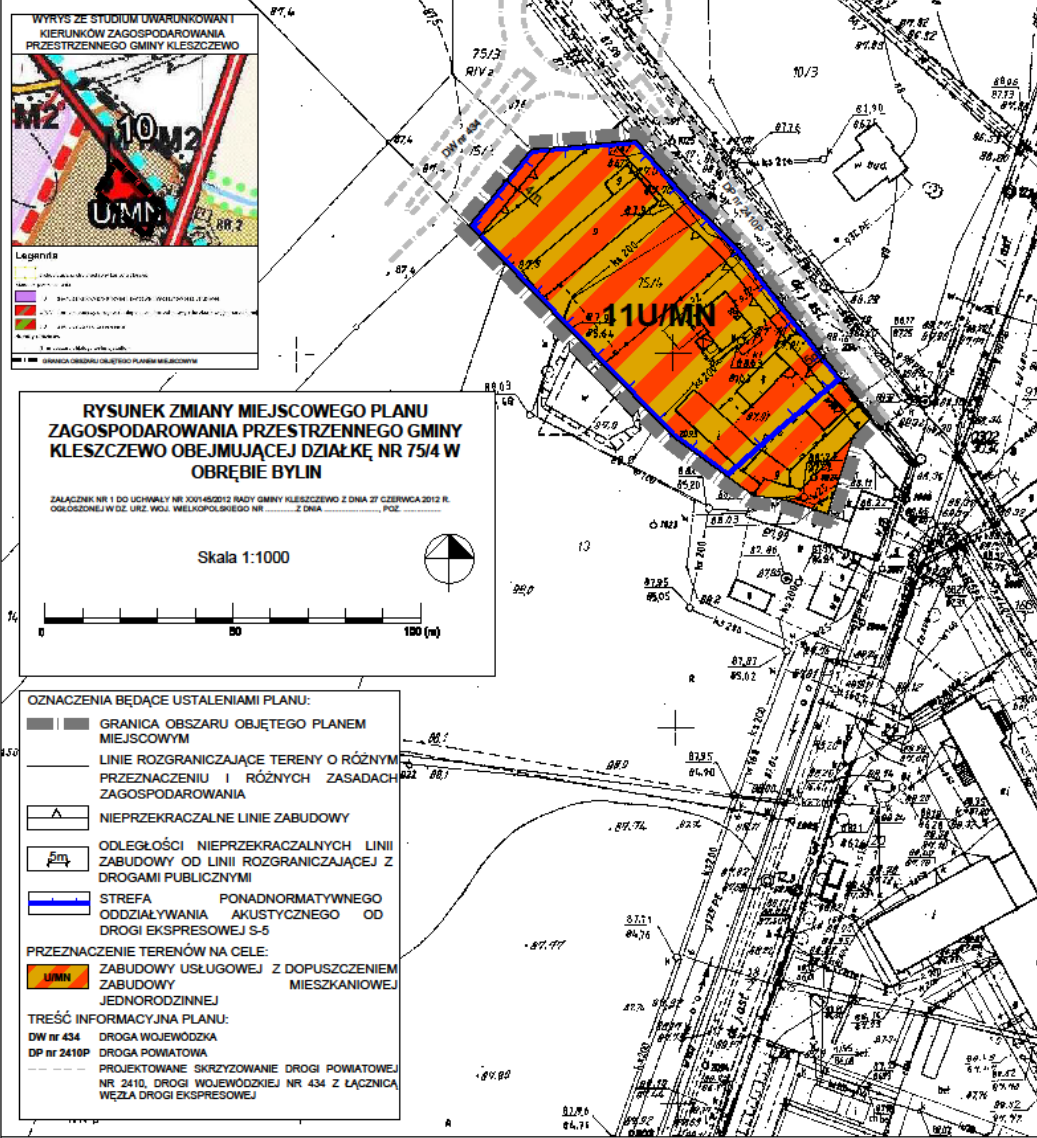


- Legenda**
- teren zabudowy mieszkaniowej
  - teren zielony
  - teren zabudowy usługowej, magazynowej, produkcyjnej
  - teren zabudowy przemysłowej, magazynowej, produkcyjnej
  - teren zabudowy publicznej
  - teren zabudowy innej
  - granica obszaru objętego planem miejscowym

**STAROSTA POZNANSKI**  
 Powiatowy Urząd Rejonowy  
 Główny Urząd Geodezyjny i Kartograficzny w Poznaniu

Powiadza się zgodność niniejszego dokumentu z oryginałem przesyłanym do: **Starosta Poznański**  
 Główny Urząd Geodezyjny i Kartograficzny w Poznaniu  
 Należy pamiętać, że także istnieje możliwość przekazania dokumentu do: **Starosta Poznański**  
 Główny Urząd Geodezyjny i Kartograficzny w Poznaniu

19.05.2011



WYRYS ZE STUDIUM UMARUNKOWANIA KIERUNKÓW ZAGOSPODAROWANIA PRZESTRZENNEGO GMINY KLESZCZEWÓ

**Legenda**

- 1 - obszar zabudowy usługowej
- 2 - obszar zabudowy mieszkaniowej
- 3 - obszar zabudowy przemysłowej
- 4 - obszar zabudowy rekreacyjnej
- 5 - obszar zabudowy sportowej
- 6 - obszar zabudowy kulturalnej
- 7 - obszar zabudowy o charakterze mieszanym
- 8 - obszar zabudowy o charakterze mieszanym
- 9 - obszar zabudowy o charakterze mieszanym
- 10 - obszar zabudowy o charakterze mieszanym
- 11 - obszar zabudowy o charakterze mieszanym
- 12 - obszar zabudowy o charakterze mieszanym
- 13 - obszar zabudowy o charakterze mieszanym
- 14 - obszar zabudowy o charakterze mieszanym
- 15 - obszar zabudowy o charakterze mieszanym
- 16 - obszar zabudowy o charakterze mieszanym
- 17 - obszar zabudowy o charakterze mieszanym
- 18 - obszar zabudowy o charakterze mieszanym
- 19 - obszar zabudowy o charakterze mieszanym
- 20 - obszar zabudowy o charakterze mieszanym
- 21 - obszar zabudowy o charakterze mieszanym
- 22 - obszar zabudowy o charakterze mieszanym
- 23 - obszar zabudowy o charakterze mieszanym
- 24 - obszar zabudowy o charakterze mieszanym
- 25 - obszar zabudowy o charakterze mieszanym
- 26 - obszar zabudowy o charakterze mieszanym
- 27 - obszar zabudowy o charakterze mieszanym
- 28 - obszar zabudowy o charakterze mieszanym
- 29 - obszar zabudowy o charakterze mieszanym
- 30 - obszar zabudowy o charakterze mieszanym
- 31 - obszar zabudowy o charakterze mieszanym
- 32 - obszar zabudowy o charakterze mieszanym
- 33 - obszar zabudowy o charakterze mieszanym
- 34 - obszar zabudowy o charakterze mieszanym
- 35 - obszar zabudowy o charakterze mieszanym
- 36 - obszar zabudowy o charakterze mieszanym
- 37 - obszar zabudowy o charakterze mieszanym
- 38 - obszar zabudowy o charakterze mieszanym
- 39 - obszar zabudowy o charakterze mieszanym
- 40 - obszar zabudowy o charakterze mieszanym
- 41 - obszar zabudowy o charakterze mieszanym
- 42 - obszar zabudowy o charakterze mieszanym
- 43 - obszar zabudowy o charakterze mieszanym
- 44 - obszar zabudowy o charakterze mieszanym
- 45 - obszar zabudowy o charakterze mieszanym
- 46 - obszar zabudowy o charakterze mieszanym
- 47 - obszar zabudowy o charakterze mieszanym
- 48 - obszar zabudowy o charakterze mieszanym
- 49 - obszar zabudowy o charakterze mieszanym
- 50 - obszar zabudowy o charakterze mieszanym
- 51 - obszar zabudowy o charakterze mieszanym
- 52 - obszar zabudowy o charakterze mieszanym
- 53 - obszar zabudowy o charakterze mieszanym
- 54 - obszar zabudowy o charakterze mieszanym
- 55 - obszar zabudowy o charakterze mieszanym
- 56 - obszar zabudowy o charakterze mieszanym
- 57 - obszar zabudowy o charakterze mieszanym
- 58 - obszar zabudowy o charakterze mieszanym
- 59 - obszar zabudowy o charakterze mieszanym
- 60 - obszar zabudowy o charakterze mieszanym
- 61 - obszar zabudowy o charakterze mieszanym
- 62 - obszar zabudowy o charakterze mieszanym
- 63 - obszar zabudowy o charakterze mieszanym
- 64 - obszar zabudowy o charakterze mieszanym
- 65 - obszar zabudowy o charakterze mieszanym
- 66 - obszar zabudowy o charakterze mieszanym
- 67 - obszar zabudowy o charakterze mieszanym
- 68 - obszar zabudowy o charakterze mieszanym
- 69 - obszar zabudowy o charakterze mieszanym
- 70 - obszar zabudowy o charakterze mieszanym
- 71 - obszar zabudowy o charakterze mieszanym
- 72 - obszar zabudowy o charakterze mieszanym
- 73 - obszar zabudowy o charakterze mieszanym
- 74 - obszar zabudowy o charakterze mieszanym
- 75 - obszar zabudowy o charakterze mieszanym
- 76 - obszar zabudowy o charakterze mieszanym
- 77 - obszar zabudowy o charakterze mieszanym
- 78 - obszar zabudowy o charakterze mieszanym
- 79 - obszar zabudowy o charakterze mieszanym
- 80 - obszar zabudowy o charakterze mieszanym
- 81 - obszar zabudowy o charakterze mieszanym
- 82 - obszar zabudowy o charakterze mieszanym
- 83 - obszar zabudowy o charakterze mieszanym
- 84 - obszar zabudowy o charakterze mieszanym
- 85 - obszar zabudowy o charakterze mieszanym
- 86 - obszar zabudowy o charakterze mieszanym
- 87 - obszar zabudowy o charakterze mieszanym
- 88 - obszar zabudowy o charakterze mieszanym
- 89 - obszar zabudowy o charakterze mieszanym
- 90 - obszar zabudowy o charakterze mieszanym
- 91 - obszar zabudowy o charakterze mieszanym
- 92 - obszar zabudowy o charakterze mieszanym
- 93 - obszar zabudowy o charakterze mieszanym
- 94 - obszar zabudowy o charakterze mieszanym
- 95 - obszar zabudowy o charakterze mieszanym
- 96 - obszar zabudowy o charakterze mieszanym
- 97 - obszar zabudowy o charakterze mieszanym
- 98 - obszar zabudowy o charakterze mieszanym
- 99 - obszar zabudowy o charakterze mieszanym
- 100 - obszar zabudowy o charakterze mieszanym

**RYSUnek ZMIANY MIEJSCOWEGO PLANU ZAGOSPODAROWANIA PRZESTRZENNEGO GMINY KLESZCZEWÓ OBEJMUJĄCEJ DZIAŁKĘ NR 75/4 W OBRĘBIE BYLIN**

ZALĄCZNIK NR 1 DO UCHWAŁY NR XXIV/452/13 RADY GMINY KLESZCZEWÓ Z DZIA 27 CZERWCA 2013 R. OŁOZOSZNEJ W DZ. URZ. WOJ. WIELKOPOLSKIEGO NR ..... Z DNA ..... POZ.

Skala 1:1000

**OZNACZENIA BĄDĄCE USTALENIAMI PLANU:**

- GRANICA OBSZARU OBJĘTEGO PLANEM MIEJSCOWYM
- LINIE ROZGRANICZAJĄCE TERENY O RÓŻNYM PRZEZNACZENIU I RÓŻNYCH ZASADACH ZAGOSPODAROWANIA
- NIEPRZEKRACZALNE LINIE ZABUDOWY
- ODLEGŁOŚCI NIEPRZEKRACZALNYCH LINII ZABUDOWY OD LINII ROZGRANICZAJĄCEJ Z DROGAMI PUBLICZNYMI
- STREFA PONADNORMATYWNEGO ODDZIAŁYWANIA AKUSTYCZNEGO OD DROGI EKSPRESOWEJ S-5

**PRZEZNACZENIE TERENÓW NA CELE:**

- ZABUDOWY USŁUGOWEJ Z DOPUSZCZENIEM ZABUDOWY MIESZKANIOWEJ JEDNORODZINNEJ

**TREŚĆ INFORMACYJNA PLANU:**

- DW nr 434 DROGA WOJEWÓDZKA
- DP nr 2410P DROGA POWIATOWA
- PROJEKTOWANE SKRZYŻOWANIE DROGI POWIATOWEJ NR 2410, DROGI WOJEWÓDZKIEJ NR 434 Z ŁĄCZNICĄ WEZŁA DROGI EKSPRESOWEJ

**OKRĘGOWE PRZEDSIĘBIORSTWO GEODEZYJNO-KARTOGRAFICZNE w POZNANIU**

Kierownik biura: *[Signature]*

Specjalista ds. inżynierskich: *[Signature]*

mgr inż. J. Drobniak

Poznań dnia 12. II. 2013r.

**STAROSTA POZNANSKI**

Powiatowy Ośrodek Dokumentacji Geodezyjnej i Kartograficznej w Poznaniu

Powiadza się zgodnie z niniejszym dokumentem z oryginałem poświadczonym do poświadczania w Urzędzie Miejskim i Kartograficznym w Poznaniu.

Podpis: *[Signature]*

10.08.2013

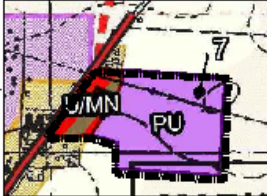
Pomiar uzupełniający syl.wys. urządzeń podziemnych w ramach obiektu 0 3/07

Uzupelniona w ramach Ep.665/92 przez ZUG-K





WYRYS ZE STUDIUM UWARUNKOWAN I  
KIERUNKÓW ZAGOSPODAROWANIA  
PRZESTRZENNEGO GMINY KLESZCZEWO



Legenda

- 1. teren zabudowy usługowej
- 2. teren zabudowy produkcyjnej, magazynowej, usługowej
- 3. teren zabudowy mieszkaniowej
- 4. teren zabudowy rekreacyjnej, sportowej, kulturalnej, oświatowej
- 5. teren zabudowy przemysłowej
- 6. teren zabudowy publicznej
- 7. teren zabudowy mieszkaniowej

**RYSunEK ZMIANY MiejsCOWego PLANU  
ZAGOSPODAROWANIA PRZESTRZENNEGO GMINY  
KLESZCZEWO DLA DZIAŁEK NR 70/1, 70/2 W  
OBREBIE MARKOWICE**

ZALĄCZNIK NR 1 DO UCHWAŁY NR XXIII/199/2012 RADY GMINY KLESZCZEWO Z DNIA 29  
PAŹDZIERNIKA 2012 R.  
OGŁOSZONEJ W OZ. URZ. WOJ. WIELKOPOLSKIEGO NR ... Z DNIA ... POZ.

Skala 1:1000



**OZNACZENIA:**

- GRANICA OBSZARU OBJĘTEGO PLANEM MiejsCOWYM
- Linie rozgraniczające tereny o różnym przeznaczeniu i różnych zasadach zagospodarowania
- Nieprzekraczalne Linie zabudowy
- Odległość nieprzekraczalnych linii zabudowy od linii rozgraniczającej z drogami publicznymi

- PAS TECHNOLOGICZNY LINII ELEKTROENERGETYCZNEJ 15kV O SZEROKOŚCI 7,2M
- PRZEZNACZENIE TERENÓW NA CELE:
  - UMN ZABUDOWY USŁUGOWEJ Z DOPUSZCZENIEM ZABUDOWY MIESZKANIOWEJ JEDNORODZINNEJ
  - PU ZABUDOWY OBIEKTÓW PRODUKCYJNYCH, SKŁADOWYCH, MAGAZYNÓW ORAZ USŁUGOWYCH

TREŚĆ INFORMACYJNA PLANU:  
DP nr 2448P DROGA POWIATOWA

**MAPA KASOWNICZA  
NIEAKTYWALIZOWANA**

Skala 1: 1000  
Gmina: Kleszczewo  
Obec: Markowice  
Sokół: 6375/14.03.11 - 14.03.2

**STAROSTA POZNANSKI**

Urząd Miejski w Markowicach  
09.05.2015  
1000/1000



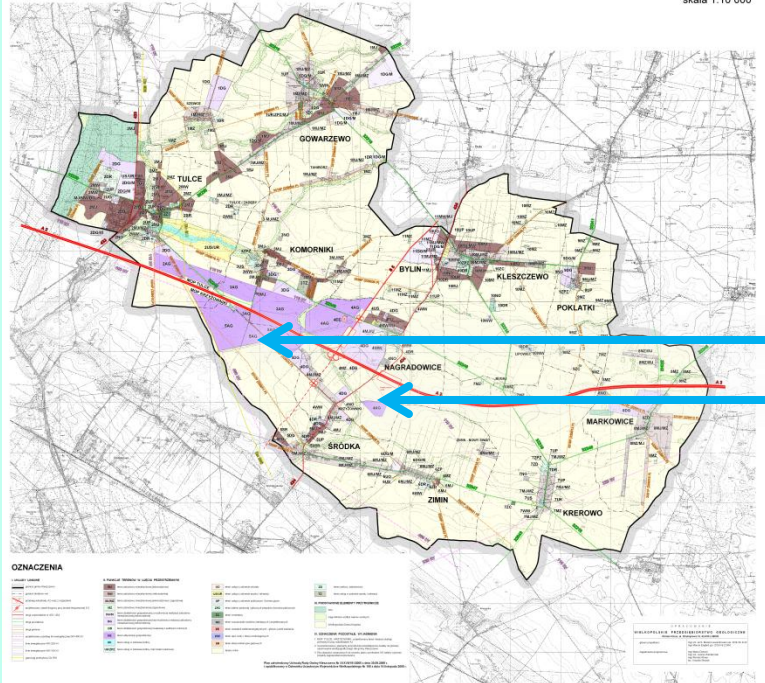
# Polityka przestrzenna

## Zmiany miejscowego planu zagospodarowania przestrzennego Gminy Kleszczewo – w trakcie opracowywania

# Zmiana opracowywana

**GMINA KLESZCZEWO** MIEJSKOWY PLAN ZAGOSPODAROWANIA PRZESTRZENNEGO  
RYSUNEK PLANU

skala 1:10 000



**Śródka**

**Krzyżowniki**

**Zmiana na funkcję  
gospodarczą**

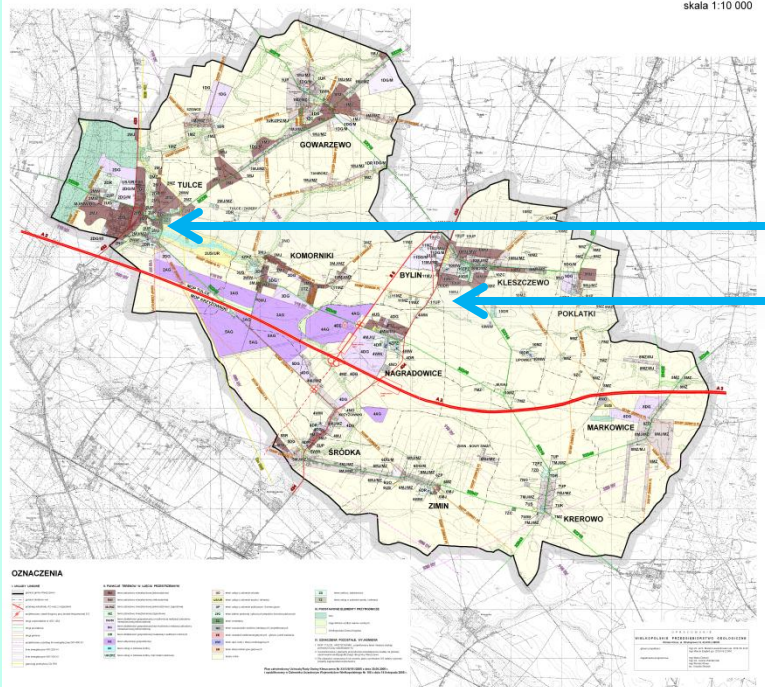
**Zmiana miejscowego planu zagospodarowania przestrzennego  
Gminy Kleszczewo obejmującego działki położone w  
Krzyżownikach i Śródce**



## GMINA KLESZCZEWO

MIEJSKOWY PLAN ZAGOSPODAROWANIA PRZESTRZENNEGO  
RYSUNEK PLANU

skala 1:10 000



Tulce

Kleszczewo

**Zmiana na funkcję  
mieszkaniową**

**Zmiana miejscowego planu zagospodarowania przestrzennego  
Gminy Kleszczewo obejmującego działki położone w  
Kleszczewie i Tulcach**

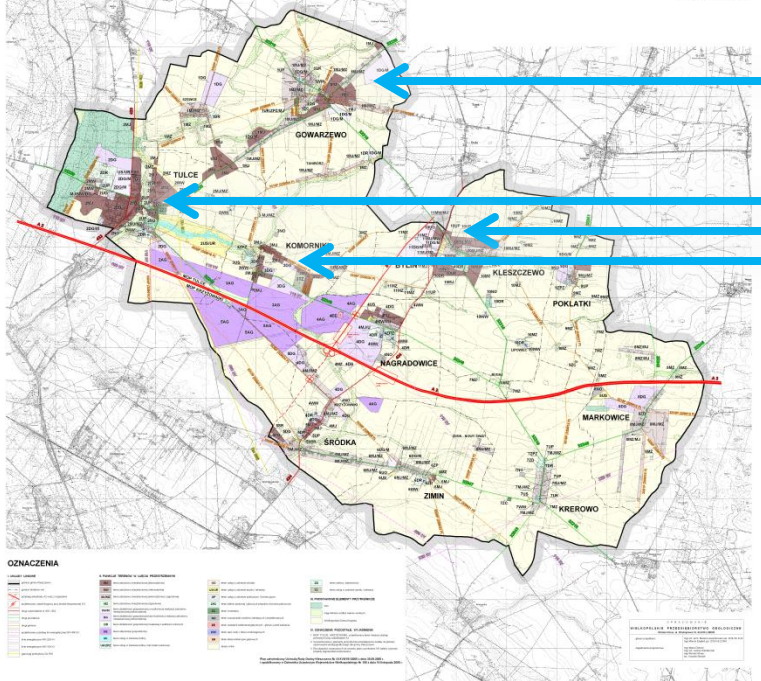
# Polityka przestrzenna

## Zmiany miejscowego planu zagospodarowania przestrzennego Gminy Kleszczewo – planowane

# Zmiana planowana

**GMINA KLESZCZEWO** MIEJSKOWY PLAN ZAGOSPODAROWANIA PRZESTRZENNEGO  
RYSUNEK PLANU

skala 1:10 000



**Gowarzewo**

**Tulce**

**Kleszczewo**

**Komorniki**

**Zmiana na funkcję  
mieszaniową**

**Zmiana miejscowego planu zagospodarowania  
przestrzennego Gminy Kleszczewo obejmującego  
działki położone w Kleszczewie, Tulcach, Gowarzewie  
i Komornikach**

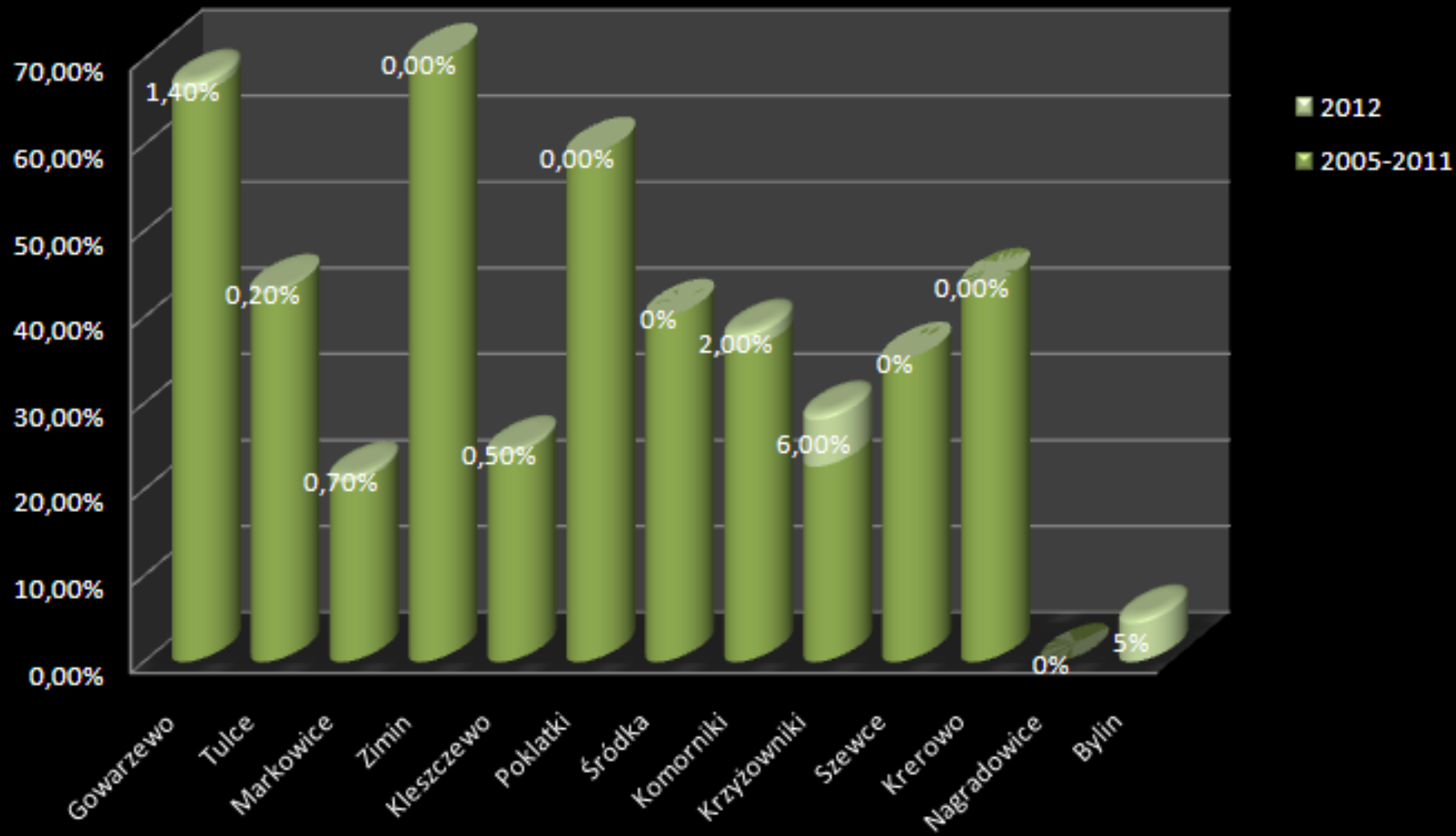




# REALIZACJA MPZP

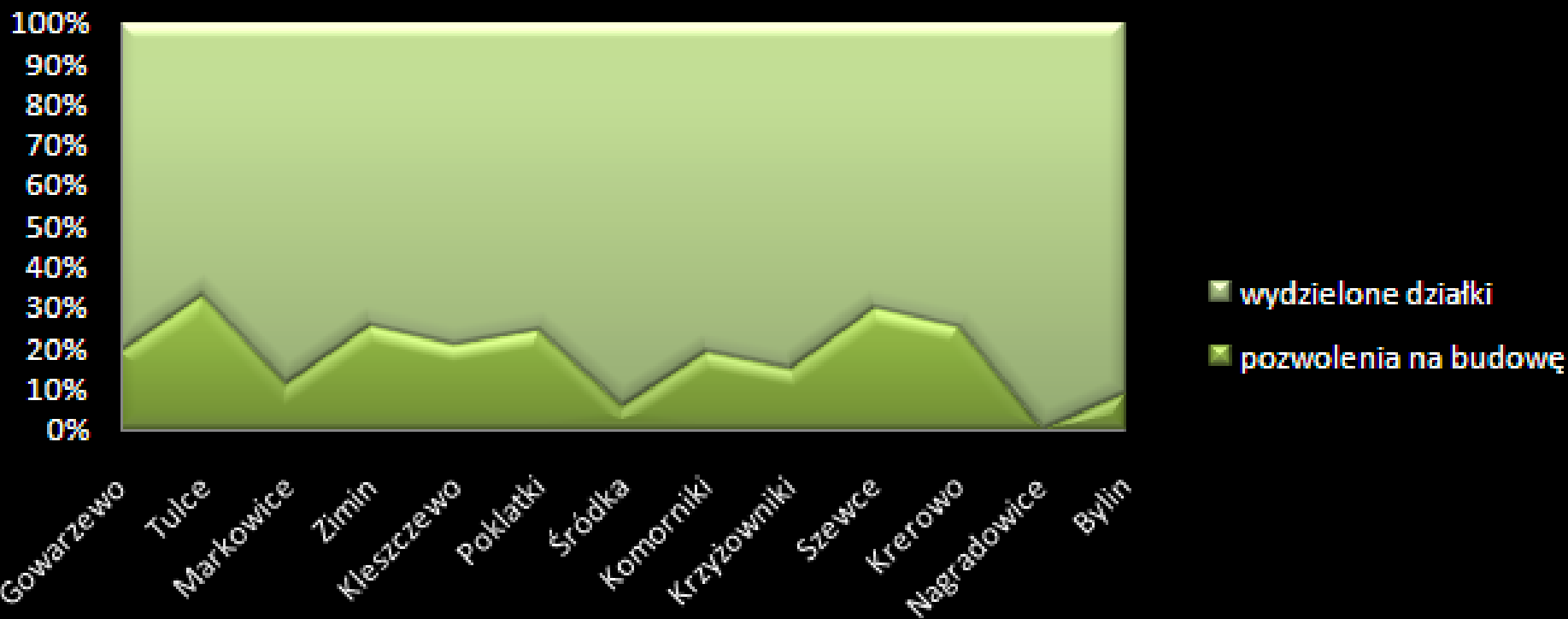
Lp	Miejscowość	Ilość wydzielonych działek	Ilość wydanych pozwoleń na budowę	Orientacyjne wykonanie planu (mieszkańcówka)	Ilość wydanych pozwoleń na budowę na ilość działek
1.	Gowarzewo	$536+188+48+188+93+16=1069$	$42+28+38+27+62+47=244$	67,2%	22,8 %
2.	Tulce	$173+37+11+77+21+3=322$	$21+63+8+26+18+20=156$	43 %	48,4 %
3.	Markowice	$95+1+24+4+3=127$	$1+1+9+3+2=16$	21,5%	12,5 %
4.	Zimin	$35+2+2+2+3+0=44$	$3+2+1+5+4=15$	69,7 %	34 %
5.	Kleszczewo	$31+55+7+64+31+4=192$	$4+5+7+11+12+11=50$	24,3 %	26 %
6.	Poklatki	$31+5+17+0=53$	$2+4+2+5+3+1=17$	58,8 %	32 %
7.	Śródka	$30+28+7+66+0+0=131$	$3+1+2+2=8$	40 %	6,1 %
8.	Komorniki	$15+27+9+22+15+6=94$	$4+1+2+3+9+3=22$	38,2 %	23,4 %
9.	Krzyżownicy	$15+10+5+15+6+18=69$	$6+1+4+1+0=12$	28,7 %	17,39 %
10.	Szewce	$14+5+0+0=19$	$1+1+2+1+2+1=8$	35%	42,1 %
11.	Krerowo	$8+3+1+0=12$	$1+2+1=4$	43,6 %	33,3 %
12.	Nagradowice	-	$1=1$	0%	-
13.	Bylin	$3=3$	$2+1=3$	5%	33,3 %
<b>Razem</b>		$983+353+89+461+191+53=2130$	$84+108+62+88+121+93=556$	Średnio 41 %	26,1 %

# REALIZACJA MPZP





## Zabudowa wydzielonych działek



●

Złożone wnioski o zmianę planu:

- 2007 - 12 wniosków
- 2008 – 31 wniosków
- 2009 – 10 wniosków
- 2010 – 16 wniosków
- 2011 – 35 wniosków
- 2012 – 17 wniosków

**Razem 121 wniosków**

Wnioski z roku 2012:

Gowarzewo – 11 wniosków

Poklatki – 1 wniosek

Tulce – 1 wniosek

Krzyżowniki – 1 wniosek

Zimin – 1 wniosek

Markowice – 1 wniosek

Szewce – 1 wniosek

## **Wnioskowana zmiana przeznaczenia terenu w planie (2012 rok):**

**Gowarzewo** – 11 wniosków – zabudowa mieszkaniowa,

**Krzyżowniki** – 1 wniosek – zabudowa mieszkaniowa,

**Tulce** – 1 wniosek – zabudowa mieszkaniowa,

**Poklatki** – 1 wniosek – zabudowa mieszkaniowa,

**Zimin** – 1 wniosek – zabudowa mieszkaniowa,

**Markowice** - 1 wniosek – zabudowa mieszkaniowa,

**Szewce** - 1 wniosek – zabudowa mieszkaniowa,

**100 % - zabudowa mieszkaniowa**

**0 % - działalność gospodarcza**



**Dziękuję za uwagę 😊**