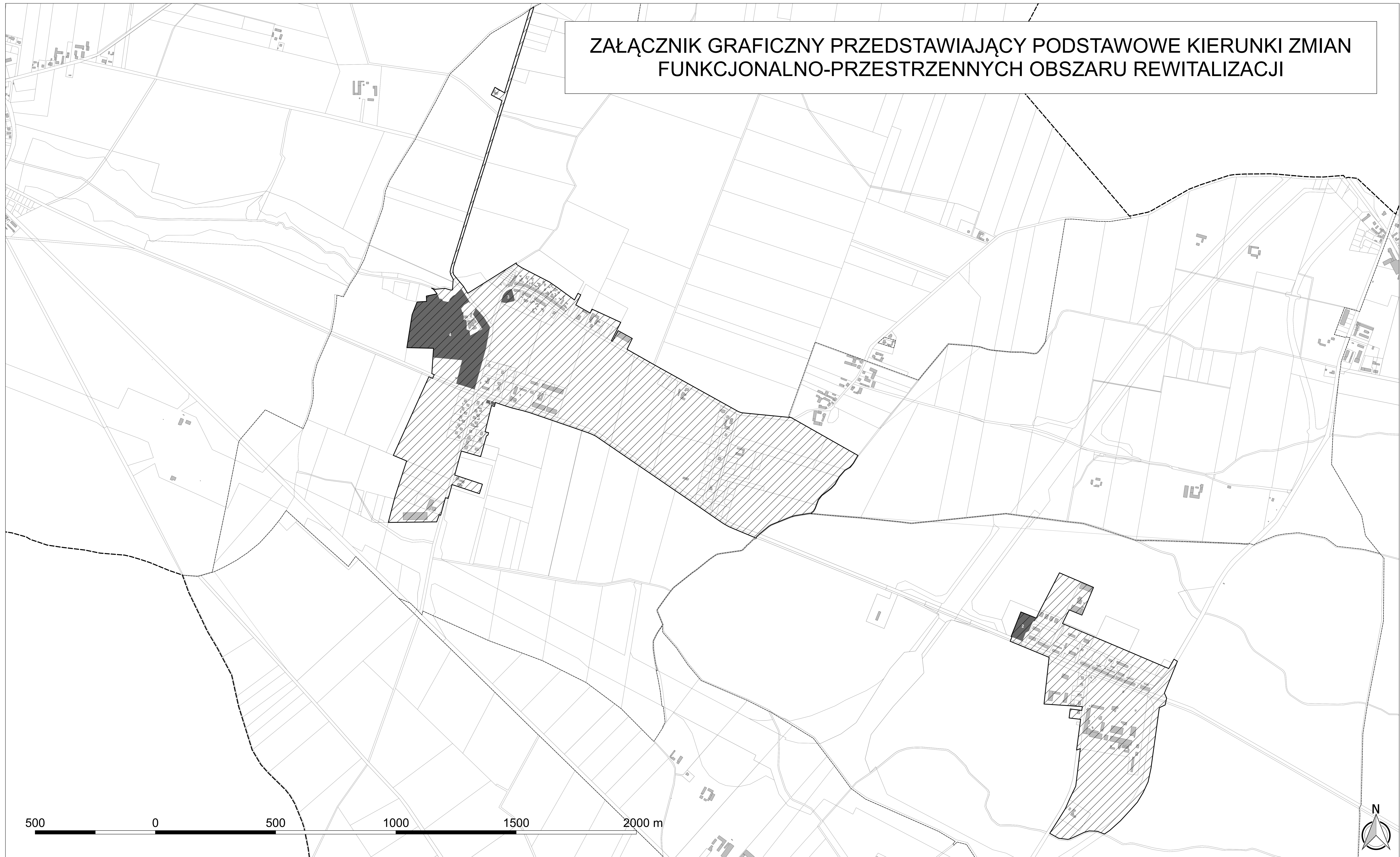
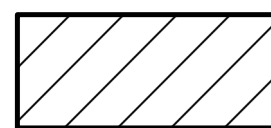










ZAŁĄCZNIK GRAFICZNY PRZEDSTAWIAJĄCY PODSTAWOWE KIERUNKI ZMIAN
FUNKCJONALNO-PRZESTRZENNYCH OBSZARU REWITALIZACJI



LEGENDA

Załącznik do Uchwały Nr XXXII/222/2017 Rady Gminy Kleszczewo z dnia 28 czerwca 2017 r.

- | | | | | | | |
|---|---|--|---|---|---|--|
|  OBSZAR REWITALIZACJI |  GRANICE SOŁECTW |  BUDYNKI |  2 | PROJEKT NR 5 - BUDOWA ŚWIETLICY WIEJSKIEJ W NAGRADOWICACH - STWORZENIE MIEJSCA AKTYWIZACJI I INTEGRACJI SPOŁECZNEJ MIESZKAŃCÓW NAGRADOWIC |  4 | PROJEKT NR 7 - REWITALIZACJA PARKU W KOMORNIKACH NA RZECZ AKTYWIZACJI SPOŁECZNEJ |
|  GRANICA GMINY |  GRANICE PODZIAŁÓW EWIDENCYJNYCH |  1 |  3 | PROJEKT NR 4 - MODERNIZACJA ŚWIETLICY WIEJSKIEJ W KOMORNIKACH - STWORZENIE MIEJSCA AKTYWIZACJI I INTEGRACJI SPOŁECZNEJ MIESZKAŃCÓW KOMORNIK | | |
| | | | | PROJEKT NR 6 - OŻYWIENIE SPOŁECZNE OBSZARU REWITALIZACJI POPRZECZ REKULTYWACJĘ STAWU W KOMORNIKACH I ZAGOSPODAROWANIE JEGO NAJBLIŻSZEGO OTOCZENIA | | |

SKALA 1:5 000