



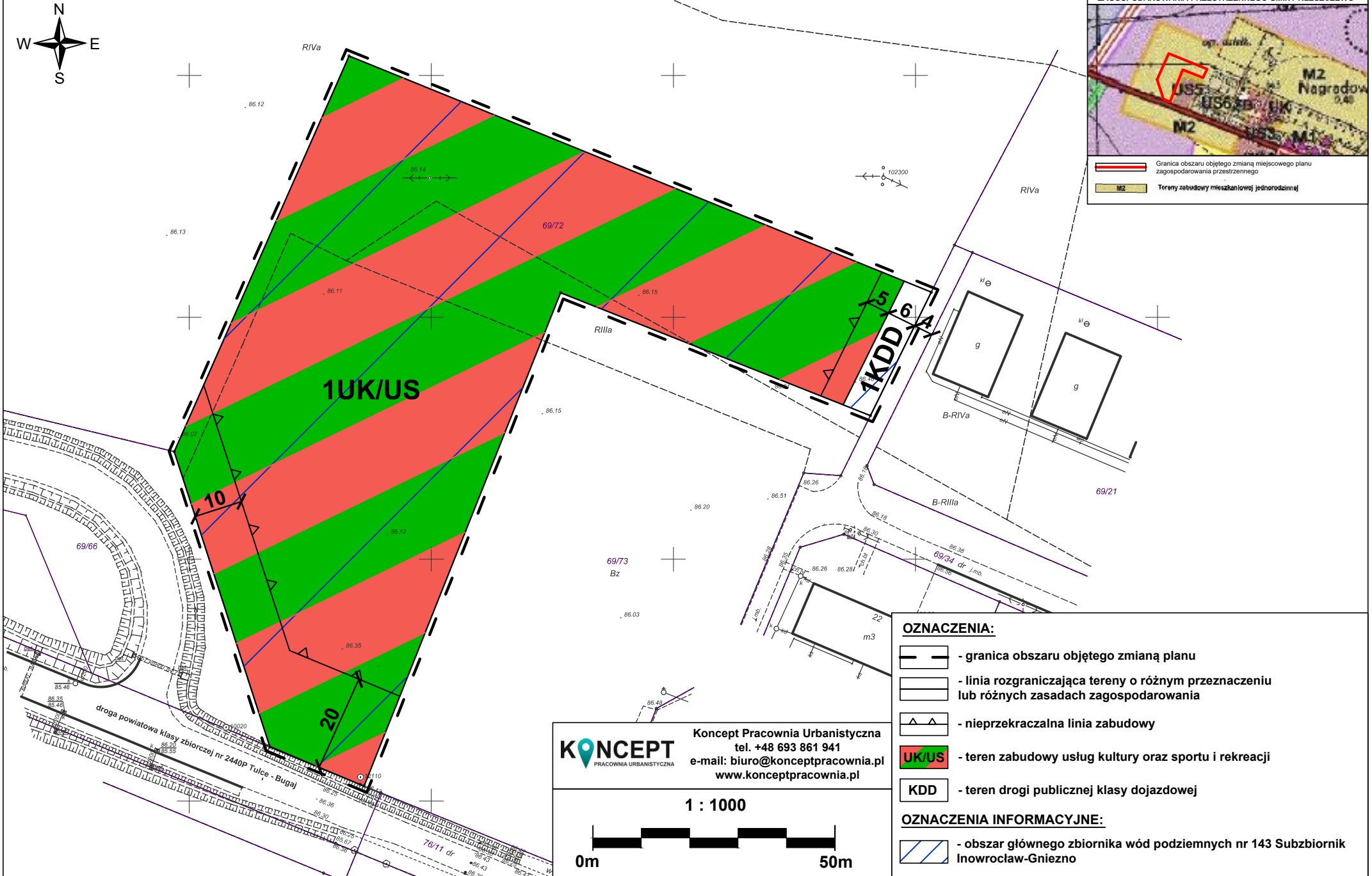
ZMIANA MIEJSCOWEGO PLANU ZAGOSPODAROWANIA PRZESTRZENNEGO GMINY KLESZCZEWO, OBEJMUJĄCEGO DZIAŁKĘ O NUMERZE EWIDENCYJNYM 69/72, POŁOŻONĄ W MIEJSCOWOŚCI NAGRADOWICE

ZAŁĄCZNIK NR 1
DO UCHWAŁY NR XXXVII/287/2017
RADY GMINY KLESZCZEWO
Z DNIA 20 GRUDNIA 2017 R.






WYRYS ZE STUDIUM UWARUNKOWAŃ I KIERUNKÓW
ZAGOSPODAROWANIA PRZESTRZENNEGO GMINY KLESZCZEWO




-  Granica obszaru objętego zmianą miejscowego planu zagospodarowania przestrzennego
-  Tereny zabudowy mieszkaniowej jednorodzinnej



OZNACZENIA:

-  - granica obszaru objętego zmianą planu
-  - linia rozgraniczająca tereny o różnym przeznaczeniu lub różnych zasadach zagospodarowania
-  - nieprzekraczalna linia zabudowy
-  - teren zabudowy usług kultury oraz sportu i rekreacji
-  - teren drogi publicznej klasy dojazdowej

OZNACZENIA INFORMACYJNE:

-  - obszar głównego zbiornika wód podziemnych nr 143 Subzbiornik Inowrocław-Gniezno

KONCEPT
PRACOWNIA URBANISTYCZNA

Koncept Pracownia Urbanistyczna
tel. +48 693 861 941
e-mail: biuro@konceptpracownia.pl
www.konceptpracownia.pl

1 : 1000

