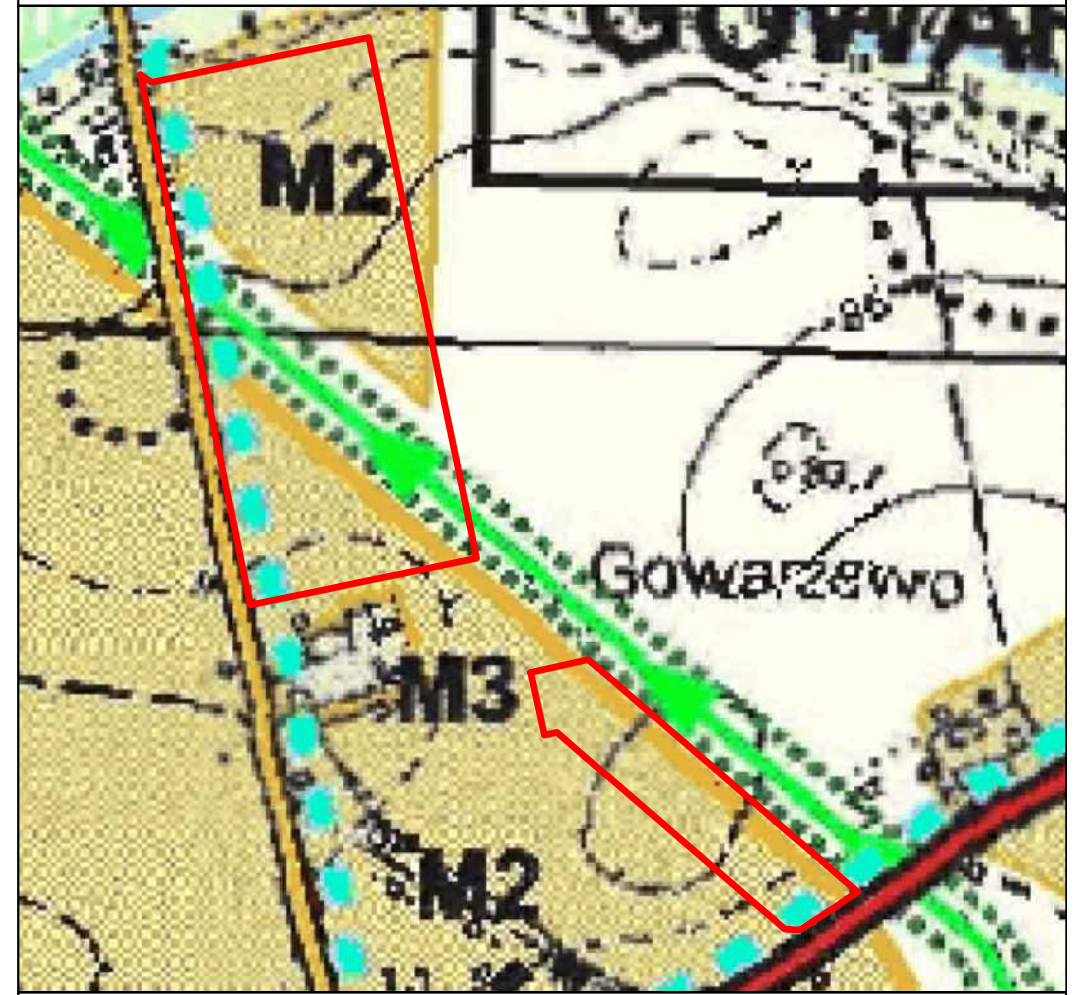


ZMIANA MIEJSCOWEGO PLANU ZAGOSPODAROWANIA PRZESTRZENNEGO GMINY KLESZCZEWO, OBEJMUJĄCEGO DZIAŁKI POŁOŻONE W TULCACH I GOWARZEWIE

ZALĄCZNIK NR 2  
DO UCHWAŁY NR  
RADY GMINY KLESZCZEWO Z DNIA  
OGŁOSZONEJ W DZIENNIKU URZĘDOWYM  
WOJEWÓDZTWA WIELKOPOLSKIEGO  
Z DNIA POZ.

Obręb Gowarzewo

Wyrys ze studium uwarunkowań i kierunków  
zagospodarowania przestrzennego gminy Kleszczewo



- granice terenu objętego miejscowym planem
- M2 - tereny zabudowy mieszkaniowej jednorodzinnej
- M3 - tereny zabudowy mieszkaniowej rozproszonej w tym zagrodowej
- EE 110 kV - linie energetyczne wysokiego napięcia 110 kV
- granica obszaru ograniczonego użytkowania
- DP - droga powiatowa
- DG - droga gminna
- ścieżki rowerowe

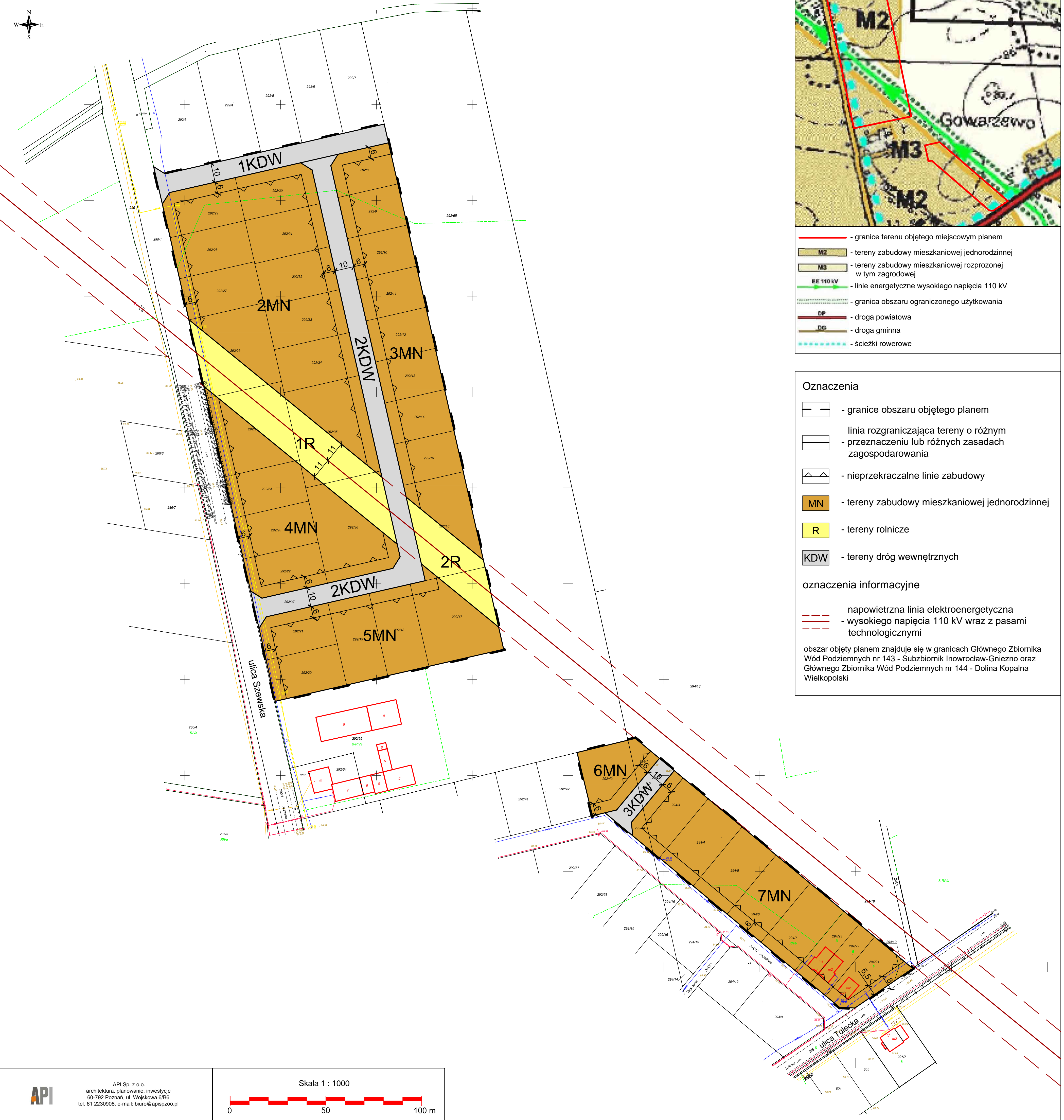
Oznaczenia

- granice obszaru objętego planem
- linia rozgraniczająca tereny o różnym przeznaczeniu lub różnych zasadach zagospodarowania
- nieprzekraczalne linie zabudowy
- MN - tereny zabudowy mieszkaniowej jednorodzinnej
- R - tereny rolnicze
- KDW - tereny dróg wewnętrznych

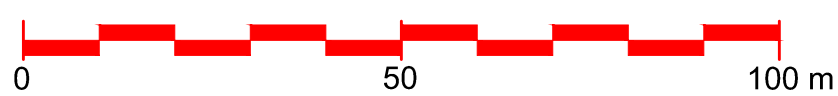
oznaczenia informacyjne

- napowietrzna linia elektroenergetyczna
- wysokiego napięcia 110 kV wraz z pasami technologicznymi

obszar objęty planem znajduje się w granicach Głównego Zbiornika Wód Podziemnych nr 143 - Subzbiornik Inowrocław-Gniezno oraz Głównego Zbiornika Wód Podziemnych nr 144 - Dolina Kopalna Wielkopolski



Skala 1 : 1000



API Sp. z o.o.  
architektura, planowanie, inwestycje  
60-732 Poznań, ul. Wojskowa 6/B6  
tel. 61 2230908, e-mail: biuro@apiszoo.pl