

**UCHWAŁA Nr XVIII/128/2020**  
**RADY GMINY KLESZCZEWO**  
**z dnia 29 kwietnia 2020 r.**

w sprawie: zmiany miejscowego planu zagospodarowania przestrzennego Gminy Kleszczewo, obejmującej działkę nr ewid. 15/72 położoną w Kleszczewie.

Na podstawie art. 18 ust. 2 pkt 5 ustawy z dnia 8 marca 1990 r. o samorządzie gminnym (Dz. U. z 2020 r. poz. 713), art. 20 ust. 1 ustawy z dnia 27 marca 2003 r. o planowaniu i zagospodarowaniu przestrzennym (Dz. U. z 2020 r. poz. 293) oraz w związku z podjęciem Uchwały Nr XLVI/376/2018 Rady Gminy Kleszczewo z dnia 26 września 2018 r., Rada Gminy Kleszczewo uchwała, co następuje:

**§1. 1.** Uchwala się zmianę miejscowego planu zagospodarowania przestrzennego Gminy Kleszczewo, obejmującej działkę nr ewid. 15/72 położoną w Kleszczewie, zwaną dalej „planem”, stwierdzając, że nie narusza ustaleń Studium uwarunkowań i kierunków zagospodarowania przestrzennego gminy Kleszczewo, uchwalonego Uchwałą Nr XXXII/186/01 Rady Gminy w Kleszczewie z dnia 26.09.2001 r. ze zmianami.

2. Plan obejmuje obszar o powierzchni 3,65 ha, którego granice określono w części graficznej planu.

3. Załączniki do uchwały stanowią:

- 1) część graficzna, zwana dalej „rysunkiem planu” w skali 1:1000 - załącznik nr 1;
- 2) rozstrzygnięcie Rady Gminy Kleszczewo o sposobie rozpatrzenia nieuwzględnionych uwag do projektu planu - załącznik nr 2;
- 3) rozstrzygnięcie Rady Gminy Kleszczewo o sposobie realizacji zapisanych w planie inwestycji z zakresu infrastruktury technicznej, które należą do zadań własnych gminy oraz zasadach ich finansowania, zgodnie z przepisami o finansach publicznych - załącznik nr 3.

**§2.** Ilekroć w niniejszej uchwale mowa o:

- 1) ustawie – należy przez to rozumieć ustawę z dnia 27 marca 2003 r. o planowaniu i zagospodarowaniu przestrzennym (Dz. U. z 2020 r. poz. 293);
- 2) terenie – należy przez to rozumieć część obszaru planu o określonym przeznaczeniu, wyznaczoną linią rozgraniczającą oraz oznaczoną symbolem cyfrowo-literowym na rysunku planu;
- 3) przeznaczeniu podstawowym – należy przez to rozumieć funkcję lub rodzaj zabudowy dominujący na działce;
- 4) przeznaczeniu uzupełniającym – należy przez to rozumieć funkcję lub rodzaj zabudowy uzupełniającej przeznaczenie podstawowe, obejmujące nie więcej niż 30% powierzchni działki;
- 5) nieprzekraczalnej linii zabudowy – należy przez to rozumieć linię, wyznaczoną na rysunku planu, ograniczającą obszar, na którym dopuszcza się sytuowanie budynków;
- 6) powierzchni zabudowy – należy przez to rozumieć powierzchnię wszystkich budynków na działce, mierzoną po obrysie zewnętrznym ścian budynków;
- 7) powierzchni całkowitej zabudowy – należy przez to rozumieć sumę powierzchni kondygnacji nadziemnych i podziemnych, wszystkich budynków na działce budowlanej, mierzonych obrysie zewnętrznym ścian budynków;
- 8) intensywności zabudowy – zgodnie z art. 15 ust. 2 pkt 6 Ustawy, należy przez to rozumieć

wskaźnik powierzchni całkowitej zabudowy w odniesieniu do powierzchni działki budowlanej;

- 9) tablicy informacyjnej – należy przez to rozumieć element systemu informacji gminnej, turystycznej, historycznej, przyrodniczej, edukacji ekologicznej;
- 10) zieleni ozdobnej – należy przez to rozumieć zadrzewienia i zakrzewienia kształtowane przez człowieka, podnoszące walory estetyczne przestrzeni;
- 11) usługach nieuciążliwych – należy przez to rozumieć działalność gospodarczą, której oddziaływanie nie wykracza poza lokal na terenie którego działalność jest prowadzona, mającą na celu zaspokojenie potrzeb ludności, w tym między innymi w zakresie gastronomii, biur, finansów, wykonywania wolnych zawodów, bankowości, telekomunikacji, handlu detalicznego o powierzchni sprzedaży poniżej 150 m<sup>2</sup> oraz usług publicznych;
- 12) usługach publicznych – należy przez to rozumieć usługową działalność gospodarczą realizowaną w zakresie kultury, nauki, opieki zdrowotnej, rekreacji i sportu;
- 13) obiektach rekreacji – należy przez to rozumieć obiekty oraz urządzenia służące rekreacji i wypoczynkowi, a także inne z nimi związane, w tym między innymi siłownie zewnętrzne, ścianki wspinaczkowe, stoły do gry.

### **§3. Ustala się następujące przeznaczenie terenów:**

- 1) tereny zabudowy mieszkaniowej wielorodzinnej, oznaczone na rysunku planu symbolami 1MW, 2MW, 3MW;
- 2) tereny komunikacji - tereny dróg wewnętrznych, oznaczone na rysunku planu symbolami 1KDW, 2KDW, 3KDW, 4KDW, 5KDW.

### **§4. W zakresie zasad ochrony i kształtowania ład przestrzennego ustala się:**

- 1) nakaz sytuowania budynków przy uwzględnieniu nieprzekraczalnych linii zabudowy, zgodnie z rysunkiem planu, z dopuszczeniem wysunięcia poza te linie elementów takich jak balkony, loggie, schody zewnętrzne, ganki wejściowe, tarasy, pochylnie, rampy, galerie, wykusze, ryzality;
- 2) dopuszczenie lokalizacji budynków mieszkalnych zwróconych ścianą z otworami okiennymi lub drzwiowymi w stronę granicy z sąsiednią działką w odległości 1,5 m od granicy, przy uwzględnieniu nieprzekraczalnych linii zabudowy, zgodnie z rysunkiem planu;
- 3) na obszarze planu dopuszczenie lokalizacji dojeżdż, dojazdów, stanowisk postojowych dla samochodów osobowych oraz rowerów, zieleni ozdobnej, sieci i urządzeń infrastruktury technicznej, w tym stacji transformatorowych;
- 4) na obszarze planu dopuszczenie lokalizacji ciągów pieszych, rowerowych oraz pieszo-rowerowych;
- 5) kolor pokrycia dachowego w przypadku dachu o kącie nachylenia głównych połaci dachowych powyżej 20° – odcienie koloru czerwonego, brązowego lub grafitowego;
- 6) kolor elewacji – biały, odcienie beżu lub szarości lub kolory zastosowanych materiałów budowlanych w barwach dla nich naturalnych;
- 7) dopuszczenie lokalizacji tablic informacyjnych.

### **§5. W zakresie zasad ochrony środowiska, przyrody i krajobrazu oraz kształtowania krajobrazu ustala się:**

- 1) nakaz, aby oddziaływanie wynikające z przeznaczenia terenu nie powodowało przekroczenia, poza obszarem do którego prowadzący działalność posiada tytuł prawny, standardów jakości środowiska, z wyjątkiem emisji określonych w przepisach odrębnych;
- 2) zakaz lokalizacji przedsięwzięć mogących znacząco oddziaływać na środowisko, z wyjątkiem:
  - a) zabudowy mieszkaniowej wraz z towarzyszącą jej infrastrukturą,

- b) garaży, parkingów samochodowych lub zespołów parkingów, w tym na potrzeby planowanych, realizowanych lub zrealizowanych przedsięwzięć, o których mowa w lit. a, wraz z towarzyszącą im infrastrukturą,
  - c) inwestycji celu publicznego;
- 3) nakaz ochrony wód podziemnych, ze względu na położenie obszaru objętego planem w granicach Głównego Zbiornika Wód Podziemnych nr 143 Subzbiornik Inowrocław-Gniezno, o średniej głębokości ujęć – 120 m p.p.t., poprzez zagospodarowanie ścieków komunalnych zgodnie z ustaleniami uchwały oraz zgodnie z przepisami odrębnymi;
- 4) w zakresie ochrony przed hałasem tereny MW, kwalifikowane są jako tereny zabudowy mieszkaniowej wielorodzinnej i zamieszkania zbiorowego, zgodnie z przepisami odrębnymi.

**§6.** W zakresie zasad ochrony dziedzictwa kulturowego i zabytków, w tym krajobrazów kulturowych, oraz dóbr kultury współczesnej, nie podejmuje się ustaleń.

**§7.** W zakresie wymagań wynikających z potrzeb kształtowania przestrzeni publicznych, nie podejmuje się ustaleń.

**§8.** W zakresie granic i sposobów zagospodarowania terenów lub obiektów podlegających ochronie, na podstawie odrębnych przepisów, terenów górniczych, a także obszarów szczególnego zagrożenia powodzią, obszarów osuwania się mas ziemnych oraz krajobrazów priorytetowych określonych w audycie krajobrazowym oraz w planach zagospodarowania przestrzennego województwa, nie podejmuje się ustaleń.

**§9.** Dla terenów zabudowy mieszkaniowej wielorodzinnej, oznaczonych na rysunku planu symbolami 1MW, 2MW, 3MW, ustala się następujące zasady kształtowania zabudowy oraz wskaźniki zagospodarowania terenu:

- 1) przeznaczenie podstawowe: budynki mieszkalne wielorodzinne;
- 2) przeznaczenie uzupełniające:
  - a) lokale usługowe, z zakresu usług nieuciążliwych,
  - b) place zabaw oraz obiekty rekreacji,
  - c) wiaty o maksymalnej wysokości do 4,0 m,
  - d) elementy zagospodarowania terenu służące zaprojektowanym funkcjom podstawowym,
  - e) sieci i urządzenia infrastruktury technicznej,
  - f) miejsca gromadzenia odpadów stałych;
- 3) dopuszczenie realizacji garaży i stanowisk postojowych w kondygnacjach podziemnych lub nadziemnych budynków;
- 4) dopuszczenie realizacji budynków zawierających parkingi wielopoziomowe;
- 5) minimalny wskaźnik intensywności zabudowy na działce budowlanej: 0,01;
- 6) maksymalny wskaźnik intensywności zabudowy na działce budowlanej: 3,00;
- 7) maksymalną powierzchnię zabudowy w stosunku do powierzchni działki: 50%;
- 8) minimalny udział powierzchni terenu biologicznie czynnego w stosunku do powierzchni działki budowlanej: 20%;
- 9) maksymalną wysokość budynków: 20,0 m;
- 10) maksymalną liczbę kondygnacji: 5 kondygnacji nadziemnych, z zastrzeżeniem pkt 11;
- 11) dopuszczenie:
  - a) realizacji kondygnacji podziemnej,
  - b) realizacji pomieszczeń technicznych lub gospodarczych w poziomie poddasza w przestrzeni dachu, w ramach dodatkowej kondygnacji technicznej przy czym nie

- dopuszcza się lokalizowania w tej kondygnacji pomieszczeń mieszkalnych;
- 12) dachy budynków: dwu-, lub wielospadowe, o kącie nachylenia głównych połaci dachowych od 20° do 45°, z dopuszczeniem nachylenia głównych połaci dachowych do 70° dla dachu mansardowego, z zastrzeżeniem pkt 13 i 14;
  - 13) dopuszczenie innego niż określone w pkt 12 nachylenia połaci dachowych dla kafarków, lukarn, wieżyczek oraz innych elementów, których zastosowanie wynikać będzie z zaprojektowanej geometrii dachu;
  - 14) dopuszczenie zastosowania zróżnicowanych form przekryć pozostałych połaci dachowych, w tym między innymi przekryć krzywiznowych, łukowych;
  - 15) minimalną powierzchnię nowych działek budowlanych: 1000 m<sup>2</sup>;
  - 16) obsługę komunikacyjną:
    - a) terenu 1MW z dróg 1KDW, 2KDW,
    - b) terenu 2MW z dróg 2KDW, 3KDW, 4KDW,
    - c) terenu 3MW z dróg 4KDW, 5KDW.

**§10.** W zakresie szczególnych warunków zagospodarowania terenów oraz ograniczeń w ich użytkowaniu, w tym zakazu zabudowy ustala się nakaz uwzględnienia przepisów odrębnych dla budowli o wysokości równej i większej niż 50 m n.p.t.

**§11. 1.** W zakresie zasad modernizacji, rozbudowy i budowy systemów komunikacji ustala się:

- 1) dla terenów dróg wewnętrznych, oznaczonych na rysunku planu symbolami 1KDW, 2KDW, 3KDW, 4KDW, 5KDW:
  - a) przeznaczenie: drogi wewnętrzne,
  - b) szerokość w liniach rozgraniczających: zgodnie z rysunkiem planu,
  - c) dopuszczenie lokalizacji stanowisk postojowych dla samochodów osobowych, z zastrzeżeniem lit. d,
  - d) nakaz lokalizacji ogólnodostępnych stanowisk postojowych dla samochodów osobowych, w granicach stref oznaczonych na rysunku planu, dostępnych z terenów dróg wewnętrznych, oznaczonych na rysunku planu symbolami 1KDW, 3KDW, 5KDW,
  - e) dopuszczenie lokalizacji sieci i urządzeń infrastruktury technicznej,
  - f) dopuszczenie lokalizacji chodników i ścieżek rowerowych,
  - g) dopuszczenie realizacji zieleni ozdobnej,
  - h) dopuszczenie lokalizacji miejsc gromadzenia odpadów stałych;
- 2) nakaz zapewnienia, dla samochodów osobowych, na terenie własnej działki budowlanej, co najmniej, z zastrzeżeniem pkt 3, 4, 5, 6:
  - a) 1,5 stanowiska postojowego na 1 lokal mieszkalny, wliczając w to stanowiska postojowe w garażu,
  - b) 2 stanowisk postojowych na każde rozpoczęte 100 m<sup>2</sup> powierzchni użytkowej usługowej;
- 3) dopuszczenie lokalizacji miejsc postojowych, o których mowa w pkt 2, poza terenem własnej działki budowlanej, na terenach 1KDW, 2KDW, 3KDW, 4KDW, 5KDW, zgodnie z przepisami odrębnymi;
- 4) nakaz zapewnienia ogólnodostępności stanowisk postojowych dla samochodów osobowych, zlokalizowanych w strefach oznaczonych na rysunku planu;
- 5) nakaz zapewnienia stanowisk postojowych dla pojazdów zaopatrzonych w kartę parkingową, zgodnie z przepisami odrębnymi;
- 6) dopuszczenie uwzględnienia miejsc postojowych wymienionych w pkt 4 i 5 w ogólnym bilansie stanowisk postojowych, których liczba wynika z wymagań określonych w pkt 2 niniejszego paragrafu;
- 7) dopuszczenie realizacji stanowisk postojowych dla rowerów;

- 8) nakaz zapewnienia dróg pożarowych, zgodnie z przepisami odrębnymi.
2. W zakresie zasad modernizacji, rozbudowy i budowy infrastruktury technicznej ustala się:
- 1) lokalizację sieci i urządzeń infrastruktury technicznej w granicach linii rozgraniczających terenów komunikacji;
  - 2) dopuszczenie lokalizacji sieci i urządzeń infrastruktury technicznej na terenach innych niż wymienione w pkt 1, w przypadku, gdy nie ma technicznej możliwości prowadzenia infrastruktury technicznej w granicach linii rozgraniczających terenów komunikacji;
  - 3) dopuszczenie budowy nowych sieci i urządzeń infrastruktury technicznej, w tym oświetlenia oraz rozbiórki, przebudowy, rozbudowy, skablowania, remontu i odbudowy sieci i urządzeń istniejących, na obszarze objętym planem;
  - 4) w zakresie zaopatrzenia w wodę ustala się:
    - a) zaopatrzenie w wodę z sieci wodociągowej, zgodnie z ustaleniami przepisów odrębnych,
    - b) dopuszczenie realizacji hydrantów przeciwpożarowych;
  - 5) w zakresie odprowadzania ścieków komunalnych ustala się:
    - a) odprowadzanie ścieków komunalnych do sieci kanalizacji sanitarnej, zgodnie z ustaleniami przepisów odrębnych,
    - b) do czasu realizacji sieci kanalizacji sanitarnej dopuszczenie odprowadzania ścieków komunalnych do zbiorników bezodpływowych lub zgodnie z ustaleniami przepisów odrębnych,
    - c) dopuszczenie realizacji przepompowni ścieków komunalnych;
  - 6) w zakresie odprowadzania wód opadowych i roztopowych ustala się:
    - a) odprowadzanie wód opadowych i roztopowych do sieci kanalizacji deszczowej, zgodnie z ustaleniami przepisów odrębnych,
    - b) dopuszczenie zagospodarowania wód opadowych i roztopowych w granicach działki budowlanej, zgodnie z ustaleniami przepisów odrębnych, w tym między innymi do dołów chłonnych lub zbiorników retencyjnych,
    - c) nakaz podczyszczenia wód opadowych i roztopowych z powierzchni utwardzonych, zgodnie z ustaleniami przepisów odrębnych,
    - d) dopuszczenie realizacji przepompowni wód opadowych i roztopowych;
  - 7) w zakresie zaopatrzenia w gaz ziemny ustala się zasilanie z sieci gazowej;
  - 8) w zakresie zaopatrzenia w energię elektryczną ustala się:
    - a) zasilanie z:
      - sieci elektroenergetycznej,
      - indywidualnych źródeł energii elektrycznej, wytwarzanej między innymi w układach fotowoltaicznych o mocy do 100 kW, z wyjątkiem turbin wiatrowych,
    - b) dopuszczenie skablowania istniejących sieci elektroenergetycznych,
    - c) dopuszczenie lokalizacji sieci i innych urządzeń elektroenergetycznych, w tym stacji transformatorowych;
  - 9) w zakresie zaopatrzenia w ciepło do celów grzewczych ustala się stosowanie paliw charakteryzujących się niskimi wskaźnikami emisyjnymi, takich jak: paliwa płynne, gazowe, energia elektryczna lub odnawialne źródła energii o mocy do 100 kW, z wyjątkiem turbin wiatrowych;
  - 10) gromadzenie i zagospodarowanie odpadów w sposób zgodny z przepisami odrębnymi.

**§12. 1.** Ustala się następujące szczegółowe zasady oraz warunki scalania i podziału nieruchomości objętych planem, zgodnie z przepisami odrębnymi o gospodarce nieruchomościami:

- 1) minimalna powierzchnia działek wydzielonych w wyniku scalania i podziału nieruchomości

- na terenach MW: 1000 m<sup>2</sup>;
- 2) minimalna szerokość frontu działek powstających w wyniku scalania i podziału nieruchomości: 18,0 m,
  - 3) kąt przebiegu granic działki w stosunku do pasa drogowego: 80°–100°;
2. Nie ustala się granic obszarów wymagających przeprowadzenia scaleń i podziału nieruchomości.
  3. Dopuszczenie wydzielania działek dla lokalizacji sieci i urządzeń infrastruktury technicznej, dojazdów i dojazdów oraz w celu regulacji granic między sąsiadującymi nieruchomościami, dla których nie określa się minimalnej powierzchni działek, minimalnej szerokości frontu oraz kąta przebiegu granic działki w stosunku do pasa drogowego.

**§13.** W zakresie sposobu i terminu tymczasowego zagospodarowania, urządzania i użytkowania terenów nie podejmuje się ustaleń.

**§14.** Ustala się stawkę procentową służącą naliczeniu jednorazowej opłaty od wzrostu wartości nieruchomości, o której mowa w art. 36 ust. 4 ustawy o planowaniu i zagospodarowaniu przestrzennym:

- 1) na terenach MW, w wysokości 30 %;
- 2) na terenach KDW, w wysokości 30 %.

**§15.** Wykonanie uchwały powierza się Wójtowi Gminy Kleszczewo.

**§16.** Uchwała wchodzi w życie po upływie 14 dni od dnia ogłoszenia w Dzienniku Urzędowym Województwa Wielkopolskiego.

**Przewodniczący Rady Gminy**

  
**Marek Maciejewski**

**UZASADNIENIE**  
**do Uchwały Nr XVIII/128/2020**  
**Rady Gminy Kleszczewo**  
**z dnia 29 kwietnia 2020 r.**

w sprawie : zmiany miejscowego planu zagospodarowania przestrzennego Gminy Kleszczewo, obejmującej działkę nr ewid. 15/72 położoną w Kleszczewie.

Projekt zmiany miejscowego planu zagospodarowania przestrzennego Gminy Kleszczewo, obejmującej działkę nr ewid. 15/72 położoną w Kleszczewie, zwany dalej „planem”, o którym mowa w uchwale, opracowany został zgodnie z następującymi przepisami:

- ustawa z dnia 8 marca 1990 r. o *samorządzie gminnym* (Dz. U. z 2019 r., poz. 506 ze zmianami),
- ustawa z dnia 27 marca 2003 r. o *planowaniu i zagospodarowaniu przestrzennym* (Dz. U. z 2020 r. poz. 293), zwana dalej ustawą,
- ustawa z dnia 27 kwietnia 2001 r. *Prawo ochrony środowiska* (Dz. U. z 2019 r., poz. 1396 ze zmianami),
- ustawa z dnia 3 października 2008 r. o *udostępnianiu informacji o środowisku i jego ochronie, udziale społeczeństwa w ochronie środowiska oraz o ocenach oddziaływania na środowisko* (Dz. U. z 2018 r., poz. 2081 ze zmianami),
- rozporządzenie Ministra Infrastruktury z dnia 26 sierpnia 2003 r. w *sprawie wymaganego zakresu projektu miejscowego planu zagospodarowania przestrzennego* (Dz. U. Nr 164, poz. 587).

Procedurę planistyczną rozpoczęto po podjęciu Uchwały Nr XLVII/376/2018 Rady Gminy Kleszczewo z dnia 26 września 2018 r. Na całym obszarze planu, obowiązuje obecnie zmiana miejscowego planu zagospodarowania przestrzennego Gminy Kleszczewo obejmująca działki położone w miejscowości Kleszczewo, uchwalony Uchwałą Nr XXVII/272/2014 Rady Gminy Kleszczewo z dnia 29 stycznia 2014 r.

W planie obowiązującym teren działki, objętej niniejszą uchwałą stanowi teren zabudowy mieszkaniowej wielorodzinnej. Zgodnie z przeprowadzonymi analizami przyszłej zabudowy, plan ogranicza realizację planowanych inwestycji, dlatego też przystąpiono do jego zmiany.

O podjęciu ww. uchwały, określeniu formy, miejsca i terminu składania wniosków do planu ogłoszono w prasie i przez obwieszczenie oraz zawiadomiono instytucje i organy właściwe do opiniowania i uzgadniania projektu planu.

Zgodnie z art. 53 ustawy z dnia 3 października 2008 r. o udostępnianiu informacji o środowisku i jego ochronie, udziale społeczeństwa w ochronie środowiska oraz o ocenach oddziaływania na środowisko Wójt Gminy wystąpił również o uzgodnienie zakresu i stopnia szczegółowości informacji zawartych w prognozie oddziaływania na środowisko projektu planu.

Po rozpatrzeniu wniosków złożonych do planu sporządzono projekt planu wraz z prognozą oddziaływania na środowisko, uwzględniając ustalenia studium uwarunkowań i kierunków zagospodarowania przestrzennego Gminy Kleszczewo ze zmianami.

Ze względu na zapisy obowiązującego miejscowego planu zagospodarowania przestrzennego, w trakcie sporządzania planu, nie wystąpiono o zgodę na zmianę przeznaczenia gruntów rolnych i leśnych klas I-III na cele nierolnicze i nieleśne.

Następnie projekt miejscowego planu wraz z prognozą oddziaływania na środowisko zostały przekazane odpowiednim organom i instytucjom w celu uzgodnienia lub zaopiniowania.

Po otrzymaniu pozytywnych opinii i uzgodnień projekt planu został wyłożony do publicznego wglądu w dniach od 3 lutego 2020 r. do 24 lutego 2020 r. Termin składania uwag wyznaczono do dnia 9 marca 2020 r. W ustalonym terminie nie wniesiono uwag.

W projekcie planu – zgodnie z art. 15 ust. 1 pkt 1 ustawy – uwzględniono:

- 1) wymagania ładu przestrzennego, w tym urbanistyki i architektury oraz walory architektoniczne i krajobrazowe, o których mowa w art. 1 ust. 2 pkt 1 i 2 ustawy, poprzez ustalenia zawarte w §4 tekstu uchwały, dotyczące zasad ochrony i kształtowania ładu przestrzennego, oraz w § 9-11 tekstu uchwały, dotyczące ustalenia zasad kształtowania zabudowy oraz wskaźników zagospodarowania terenu;
- 2) wymagania ochrony środowiska, w tym gospodarowania wodami i ochrony gruntów rolnych i leśnych, o których mowa w art. 1 ust. 2 pkt 3 ustawy, poprzez ustalenia zawarte w §5 tekstu uchwały, dotyczące zasad ochrony środowiska, przyrody i krajobrazu oraz kształtowania krajobrazu oraz poprzez dokonanie szczegółowej analizy wszystkich zagadnień dotyczących ochrony środowiska w prognozie oddziaływania na środowisko;
- 3) wymagania ochrony dziedzictwa kulturowego i zabytków, w tym krajobrazów kulturowych, oraz dóbr kultury współczesnej, o których mowa w art. 1 ust. 2 pkt 4 ustawy, poprzez zawiadomienie i uzgodnienie projektu przez Powiatowego Konserwatora Zabytków w Poznaniu;
- 4) wymagania ochrony zdrowia oraz bezpieczeństwa ludzi i mienia, a także potrzeby osób ze szczególnymi potrzebami, o których mowa w ustawie z dnia 19 lipca 2019 r. o zapewnianiu dostępności osobom ze szczególnymi potrzebami (Dz. U. z 2019 r. poz. 1696), poprzez wprowadzenie zakazów w zakresie możliwości lokalizacji przedsięwzięć mogących znacząco oddziaływać na środowisko, z wyjątkiem inwestycji celu publicznego, zapisów regulujących sposób zaopatrzenia w ciepło do celów grzewczych oraz nakazu zapewnienia miejsc postojowych zaopatrzonych w kartę parkingową zgodnie z przepisami odrębnymi (analiza powyższych wymagań zawarta została również w prognozie oddziaływania na środowisko);
- 5) walory ekonomiczne przestrzeni, o których mowa w art. 1 ust. 2 pkt 6 ustawy, poprzez uwzględnienie istniejących uwarunkowań terenowych, komunikacyjnych oraz sieci infrastruktury technicznej (szczegółowej analizy walorów ekonomicznych dokonano w prognozie skutków finansowych do planu);
- 6) prawo własności, o którym mowa w art. 1 ust. 2 pkt 7 ustawy, poprzez wykonanie analizy stanu własności terenu objętego planem oraz dostosowanie zagospodarowania do istniejących uwarunkowań prawnych, a także analizę wniosków do planu;
- 7) potrzeby obronności i bezpieczeństwa państwa, o których mowa w art. 1 ust. 2 pkt 8 ustawy, poprzez uzgodnienie projektu planu z właściwymi organami wojskowymi, ochrony granic oraz bezpieczeństwa państwa;
- 8) potrzeby interesu publicznego, o których mowa w art. 1 ust. 2 pkt 9 ustawy, poprzez umożliwienie udziału społeczeństwa w poszczególnych etapach procedury planistycznej, zgodnie w wymogami ustawy o planowaniu i zagospodarowaniu przestrzennym oraz ustawy o udostępnianiu informacji o środowisku i jego ochronie, udziale społeczeństwa w ochronie środowiska oraz o ocenach oddziaływania na środowisko, a także poprzez uwzględnienie potrzeb społecznych w zakresie umożliwienia realizacji miejsc postojowych;
- 9) potrzeby w zakresie rozwoju infrastruktury technicznej, w szczególności sieci szerokopasmowych, o których mowa w art. 1 ust. 2 pkt 10 ustawy, poprzez wprowadzenie w projekcie planu ustaleń w zakresie zasad modernizacji, rozbudowy i budowy systemów komunikacji i infrastruktury technicznej oraz dopuszczenie inwestycji celu publicznego w zakresie inwestycji mogących znacząco oddziaływać na środowisko;



- 10) zapewnienie udziału społeczeństwa w pracach nad miejscowym planem zagospodarowania przestrzennego, w tym przy użyciu środków komunikacji elektronicznej, o którym mowa w art. 1 ust. 2 pkt 11 ustawy, poprzez umożliwienie udziału społeczeństwa w poszczególnych etapach procedury planistycznej, zgodnie z wymogami ustawy o planowaniu i zagospodarowaniu przestrzennym oraz ustawy o udostępnianiu informacji o środowisku i jego ochronie, udziale społeczeństwa w ochronie środowiska oraz o ocenach oddziaływania na środowisko, w tym przez możliwość składania wniosków i uwag do planu;
- 11) zachowanie jawności i przejrzystości procedur planistycznych, o których mowa w art. 1 ust. 2 pkt 12 ustawy, poprzez prowadzenie procedury zgodnie z zakresem określonym w ustawie o planowaniu i zagospodarowaniu przestrzennym, oraz w innych aktach prawnych powszechnie obowiązujących;
- 12) potrzebę zapewnienia odpowiedniej ilości i jakości wody do celów zaopatrzenia ludności, o której mowa w art. 1 ust. 2 pkt 13 ustawy, poprzez wprowadzenie zapisów w zakresie zaopatrzenia w wodę zgodnych z ustaleniami przepisów odrębnych.

Interes publiczny został uwzględniony przez umożliwienie realizacji przestrzeni publicznych na obszarze objętym planem. Ponadto zgodnie z art. 1 ust. 3 ustawy interesy zarówno publiczne jak i interesy prywatne zostały również wyważone poprzez uwzględnienie wniosków złożonych na etapie przystąpienia do opracowania planu oraz poprzez sporządzenie prognoz: oddziaływania na środowisko i skutków finansowych uchwalenia planu, w których zawarte zostały analizy ekonomiczne, środowiskowe i społeczne.

Zgodnie z art. 1 ust. 4 ustawy sposób lokalizacji nowej zabudowy poprzedzony został wykonaniem szczegółowych analiz w zakresie własności terenów, obecnego zainwestowania i użytkowania terenu objętego planem oraz istniejącej infrastruktury technicznej. Uwzględniając powyższe opracowania projekt planu wykonany został z uwzględnieniem wymagań ładu przestrzennego, efektywnego gospodarowania przestrzenią oraz walorów ekonomicznych przestrzeni.

Projektowana zabudowa stanowić będzie zwarty układ, z odpowiednim dostępem do dróg publicznych, zapewniając tym samym zminimalizowanie transportochłonności układu przestrzennego oraz możliwość wprowadzenia rozwiązań w zakresie ruchu pieszego, rowerowego oraz łatwego dostępu do publicznego transportu zbiorowego.

Projekt zmiany planu jest zgodny z wynikami analizy zmian w zagospodarowaniu przestrzennym gminy Kleszczewo, stanowiącej załącznik do uchwały Nr XV/109/2016 Rady Gminy Kleszczewo z dnia 24 lutego 2016 r. w sprawie aktualności studium uwarunkowań i kierunków zagospodarowania przestrzennego oraz miejscowych planów zagospodarowania przestrzennego Gminy Kleszczewo.

Wpływ na finanse publiczne, w tym budżet gminy, został przedstawiony w prognozie skutków finansowych uchwalenia planu.

Podsumowując należy stwierdzić, że projekt planu miejscowego jest zgodny z polityką przestrzenną gminy i właściwymi ustawami oraz przepisami szczególnymi oraz nie jest sprzeczny z interesem publicznym i uwzględnia wymagania ochrony środowiska.

**Przewodniczący Rady Gminy**

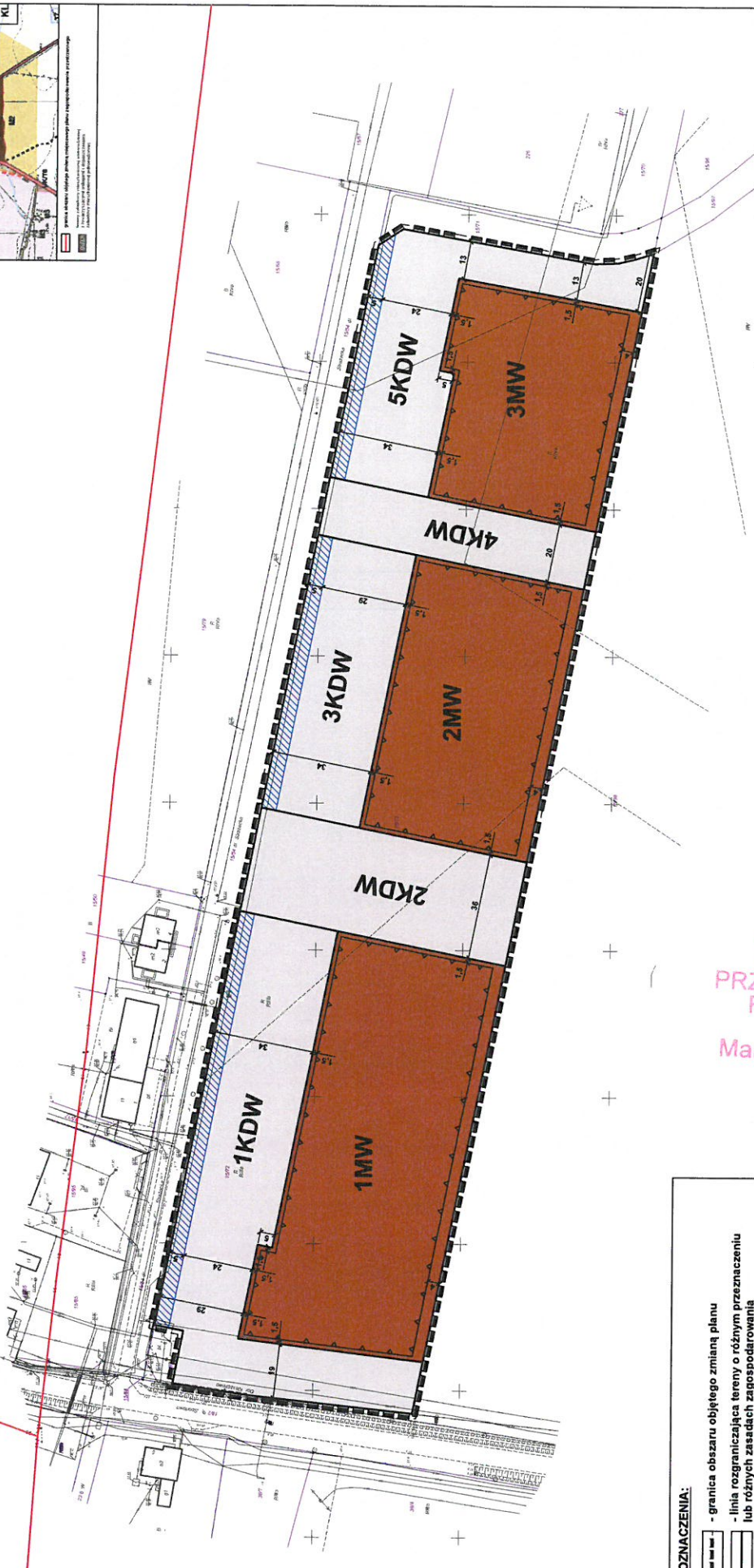
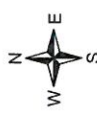
  
**Marek Maciejewski**



**ZMIANA MIEJSCOWEGO PLANU ZAGOSPODAROWANIA PRZESTRZENNEGO GMINY KLESZCZEWO, OBEJMUJĄCA DZIAŁKĘ NR EWID. 15/72 POŁOŻONĄ W KLESZCZEWIE**

ZALĄCZNIK NR 1  
DO UCHWAŁY NR XVII/192/2020  
RADY GMINY KLESZCZEWO  
Z DNIA 29 KWIEŹNIA 2020 R.

WYRYS ZE STUDIUM UWARUNKOWAŃ I KIERUNKÓW  
ZAGOSPODAROWANIA PRZESTRZENNEGO GMINY KLESZCZEWO



- OZNACZENIA:**
- granica obszaru objętego zmianą planu
  - linia rozgraniczająca tereny o różnym przeznaczeniu lub różnych zasadach zagospodarowania
  - nieprzekraczalna linia zabudowy
  - linia elektroenergetyczna średniego napięcia 15 kV
  - tereny zabudowy mieszkaniowej wielorodzinnej
  - tereny dróg wewnętrznych
  - strofa lokalizacji ogólnodostępnych stanowisk postojowych dla samochodów osobowych
- Obszar objęty zmianą planu zlokalizowany jest w granicach Głównego Zbiornika Wód Podziemnych nr 143 Subzbiornik Inowrocław-Gniezno

PRZEWODNICZĄCY  
RADY GMINY  
*Marek Maciejewski*

**KONCEPT**  
PRACOWNIA URBANISTYCZNA  
Koncept Pracownia Urbanistyczna  
tel. (+48) 61 307 03 63  
e-mail: [biuro@konceptpracownia.pl](mailto:biuro@konceptpracownia.pl)  
[www.konceptpracownia.pl](http://www.konceptpracownia.pl)

1 : 1000





**Załącznik nr 2**

do Uchwały Nr **XVIII/128/2020**

Rady Gminy Kleszczewo

z dnia 29 kwietnia 2020 r.

**Rozstrzygnięcie Rady Gminy Kleszczewo**

**o sposobie rozpatrzenia uwag do projektu zmiany miejscowego planu zagospodarowania przestrzennego Gminy Kleszczewo, obejmującej działkę nr ewid. 15/72 położoną w Kleszczewie**

Na podstawie art. 20 ust. 1 ustawy z dnia 27 marca 2003 r. *o planowaniu i zagospodarowaniu przestrzennym* (Dz. U. z 2020 r. poz. 293) Rada Gminy Kleszczewo stwierdza, że:

1. Projekt zmiany miejscowego planu został wyłożony do publicznego wglądu w dniach od 3 lutego 2020 r. do 24 lutego 2020 r. Termin składania uwag wyznaczono do dnia 9 marca 2020 r.
2. W wyznaczonym terminie nie wniesiono żadnych uwag, w związku z czym nie zachodzi konieczność rozstrzygnięcia o sposobie o rozpatrzenia uwag.

  
PRZEWODNICZĄCY  
RADY GMINY  
Marek Maciejewski

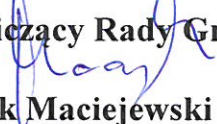


### **Rozstrzygnięcie Rady Gminy Kleszczewo**

#### **o sposobie realizacji zapisanych w planie inwestycji z zakresu infrastruktury technicznej, które należą do zadań własnych gminy oraz zasadach ich finansowania, zgodnie z przepisami o finansach publicznych**

Na podstawie art. 20 ust. 1 ustawy z 27 marca 2003 r. o planowaniu i zagospodarowaniu przestrzennym (Dz. U. z 2020 r. poz. 293) Rada Gminy Kleszczewo rozstrzyga, co następuje:

1. Sposób realizacji zapisanych w planie inwestycji z zakresu infrastruktury technicznej:
  - 1) zadania w zakresie infrastruktury technicznej prowadzić będą właściwe przedsiębiorstwa, w kompetencji których leży rozwój sieci: wodociągowej, kanalizacji sanitarnej, energetycznej, zgodnie z miejscowym planem zagospodarowania przestrzennego oraz na podstawie przepisów odrębnych. Zadania w zakresie gospodarki odpadami realizowane będą zgodnie z miejscowym planem zagospodarowania przestrzennego, zgodnie z regulaminem utrzymania czystości i porządku na terenie gminy oraz na podstawie przepisów odrębnych;
  - 2) za podstawę przyjęcia do realizacji zadań określonych w miejscowym planie zagospodarowania przestrzennego, które należą do zadań własnych gminy, stanowić będą zapisy planu wydatków na wieloletnie programy inwestycyjne;
  - 3) określenie terminów przystąpienia i zakończenia realizacji tych zadań, ustalone będzie według kryteriów i zasad przyjętych przy konstruowaniu planu wydatków na wieloletnie programy inwestycyjne;
  - 4) inwestycje realizowane mogą być etapowo w zależności od wielkości środków przeznaczonych na inwestycje.
2. Zasady finansowania inwestycji z zakresu infrastruktury technicznej określonych w planie:
  - 1) udział inwestorów w finansowaniu w ramach porozumień o charakterze cywilno - prawnym lub w formie partnerstwa publiczno – prywatnego – „PPP”;
  - 2) wydatki z budżetu gminy;
  - 3) współfinansowanie środkami zewnętrznymi, poprzez budżet gminy – w ramach m. in.:
    - a) dotacji unijnych,
    - b) dotacji samorządu województwa,
    - c) dotacji i pożyczek z funduszy celowych,
    - d) kredytów i pożyczek bankowych,
    - e) innych środków zewnętrznych.

**Przewodniczący Rady Gminy**  
  
**Marek Maciejewski**

