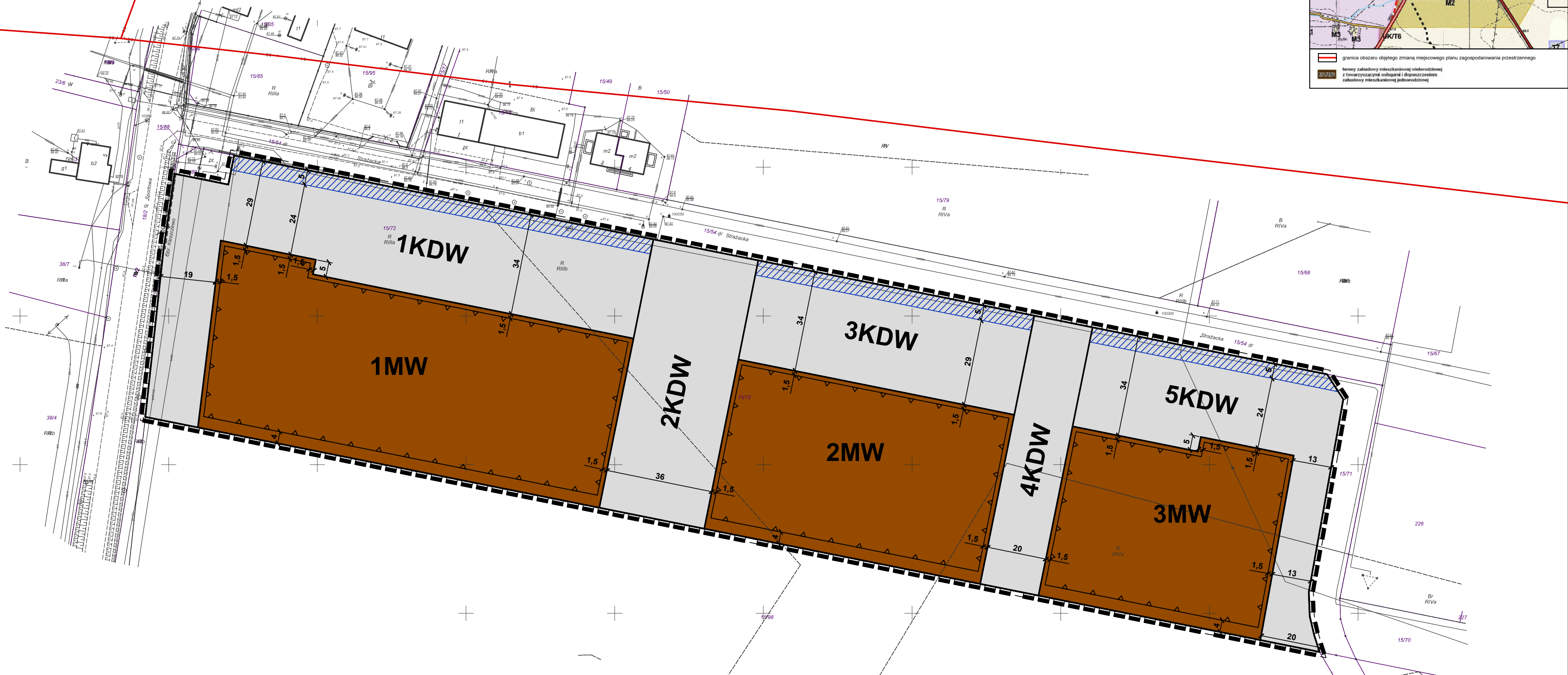
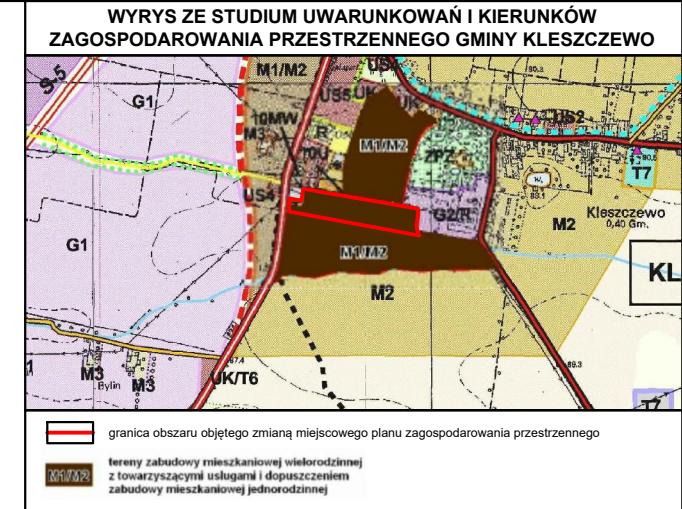



ZMIANA MIEJSCOWEGO PLANU ZAGOSPODAROWANIA PRZESTRZENNEGO GMINY KLESZCZEWO, OBEJMUJĄCA DZIAŁKĘ NR EWID. 15/72 POŁOŻONĄ W KLESZCZEWIE

ZALĄCZNIK NR 1
DO UCHWAŁY NR XVIII/128/2020
RADY GMINY KLESZCZEWO
Z DNIA 29 KWIEŃNIA 2020 R.



OZNACZENIA:

- granica obszaru objętego zmianą planu
- linia rozgraniczająca tereny o różnym przeznaczeniu lub różnych zasadach zagospodarowania
- nieprzekraczalna linia zabudowy
- linia elektroenergetyczna średniego napięcia 15 kV
- MW - tereny zabudowy mieszkaniowej wielorodzinnej
- KDW - tereny dróg wewnętrznych
- strefa lokalizacji ogólnodostępnych stanowisk postojowych dla samochodów osobowych

Obszar objęty zmianą planu zlokalizowany jest w granicach Głównego Zbiornika Wód Podziemnych nr 143 Subzbiornik Inowrocław-Gniezno

KONCEPT
PRACOWNIA URBANISTYCZNA

Koncept Pracownia Urbanistyczna
tel. (+48) 61 307 03 53
e-mail: biuro@konceptpracownia.pl
www.konceptpracownia.pl

1 : 1000

