
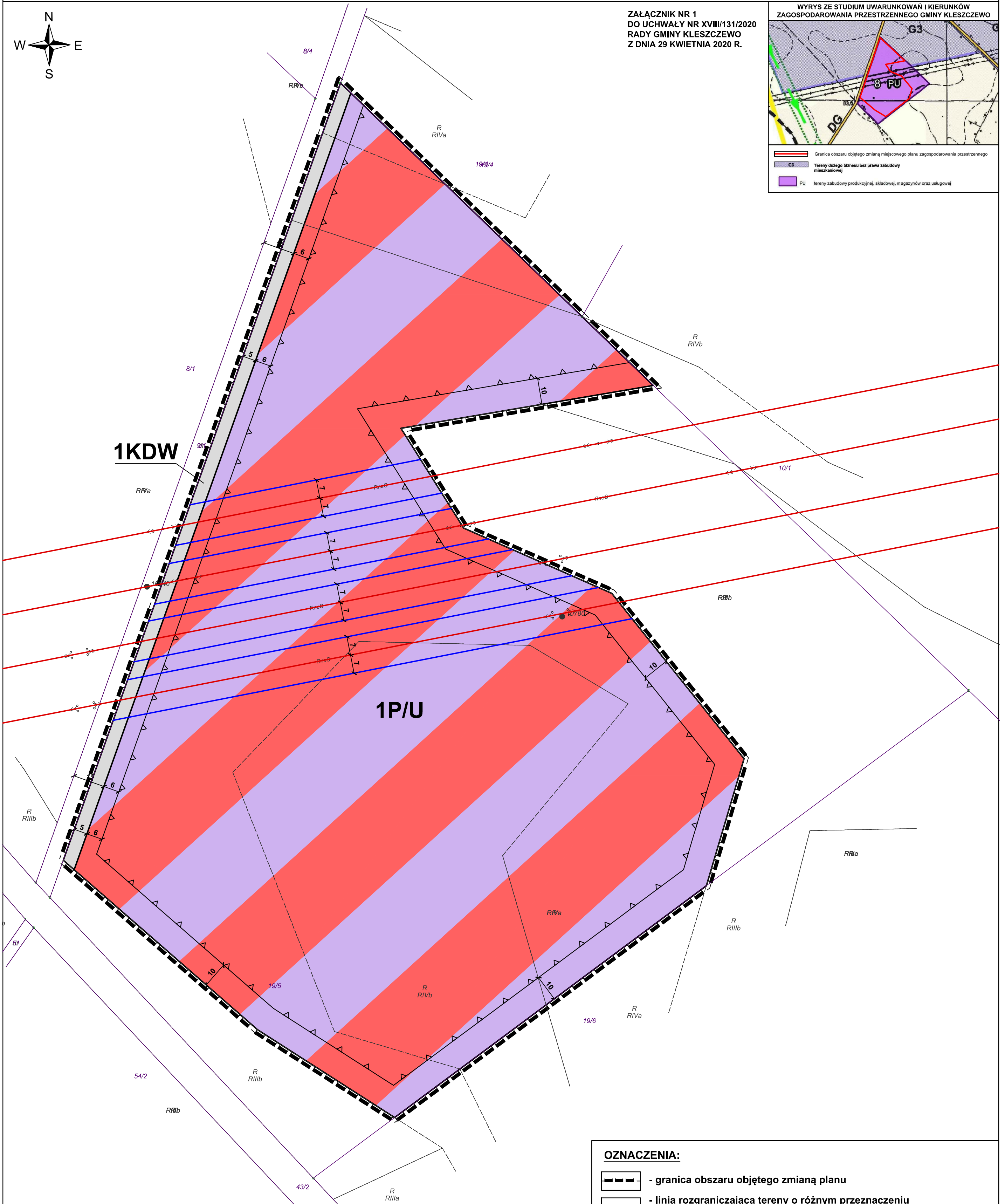
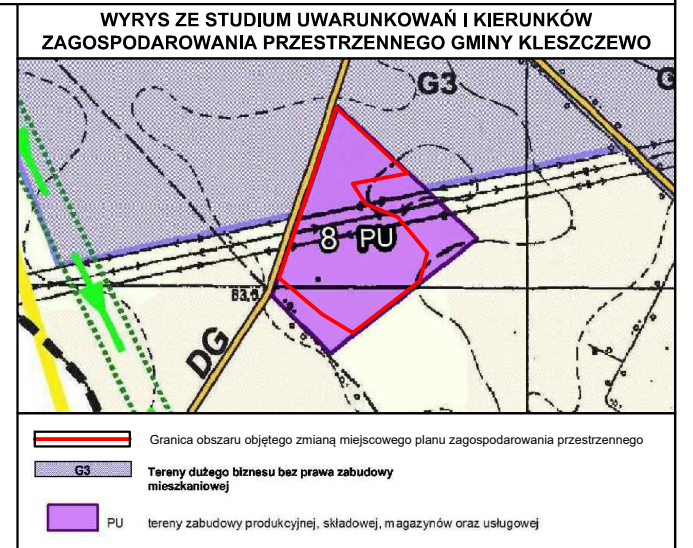


ZMIANA MIEJSCOWEGO PLANU ZAGOSPODAROWANIA PRZESTRZENNEGO GMINY KLESZCZEWO, OBEJMUJĄCA CZĘŚĆ DZIAŁKI NR EWID. 19/5, POŁOŻONEJ W ŚRÓDCE



ZALĄCZNIK NR 1
DO UCHWAŁY NR XVIII/131/2020
RADY GMINY KLESZCZEWO
Z DNIA 29 KWIECZNIA 2020 R.



OZNACZENIA:

- granica obszaru objętego zmianą planu
- linia rozgraniczająca tereny o różnym przeznaczeniu lub różnych zasadach zagospodarowania
- nieprzekraczalna linia zabudowy
- linia elektroenergetyczna średniego napięcia 15 kV wraz z pasem ochrony funkcyjnej
- P/U - teren obiektów produkcyjnych, składów i magazynów oraz zabudowy usługowej
- KDW - teren drogi wewnętrznej

Obszar objęty zmianą planu zlokalizowany jest w granicach Głównego Zbiornika Wód Podziemnych nr 143 Subzbiornik Inowrocław-Gniezno oraz Głównego Zbiornika Wód Podziemnych nr 144 Dolina Kopalna Wielkopolska

KONCEPT
PRACOWNIA URBANISTYCZNA

Koncept Pracownia Urbanistyczna
tel. (+48) 61 307 03 53
e-mail: biuro@konceptpracownia.pl
www.konceptpracownia.pl

1 : 1000

