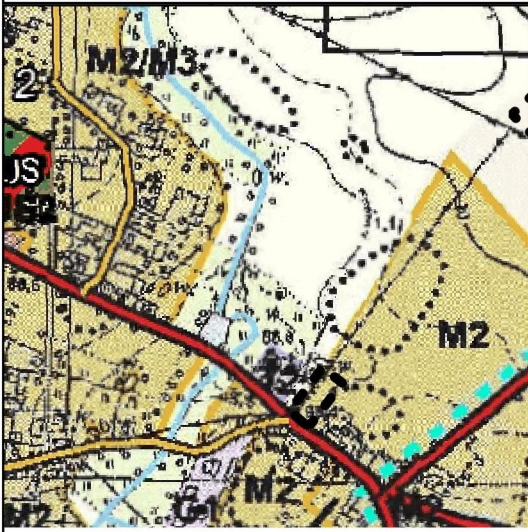



Zmiana miejscowego planu zagospodarowania przestrzennego Gminy Kleszczewo, obejmującego działki położone w Gowarzewie - etap I

Wrys z studium uwarunkowań i kierunków zagospodarowania przestrzennego gminy Kleszczewo 1:10 000



--- granica zmiany miejscowego planu zagospodarowania przestrzennego

M2 Tereny zabudowy mieszkaniowej jednorodzinnej



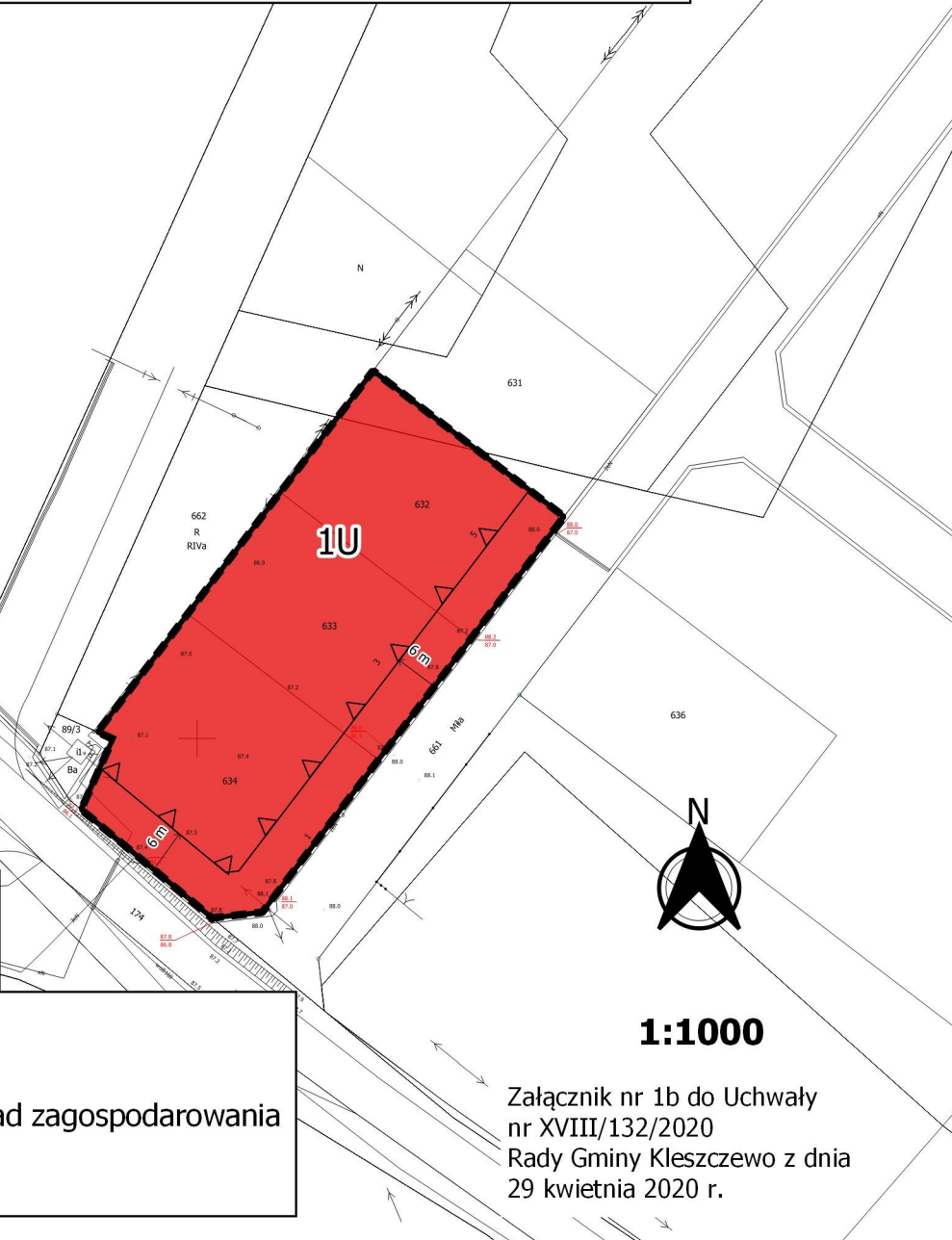
Legenda

--- granica miejscowego planu zagospodarowania przestrzennego

— linie rozgraniczające tereny o różnym przeznaczeniu lub różnych zasad zagospodarowania

△ nieprzekraczalne linie zabudowy

■ U - teren usług



1:1000

Załącznik nr 1b do Uchwały nr XVIII/132/2020 Rady Gminy Kleszczewo z dnia 29 kwietnia 2020 r.