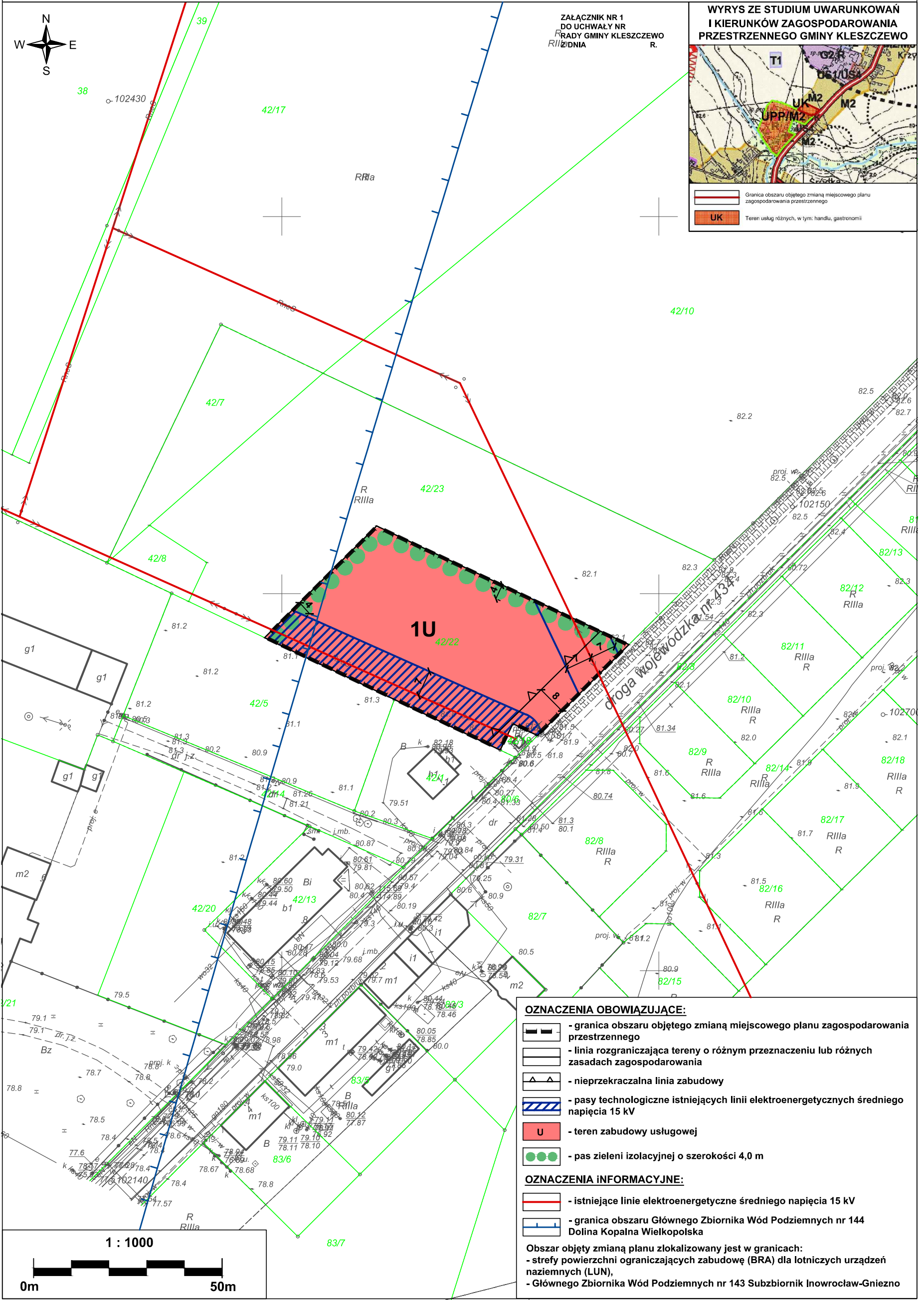
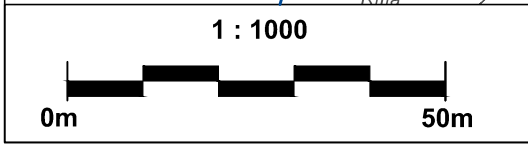
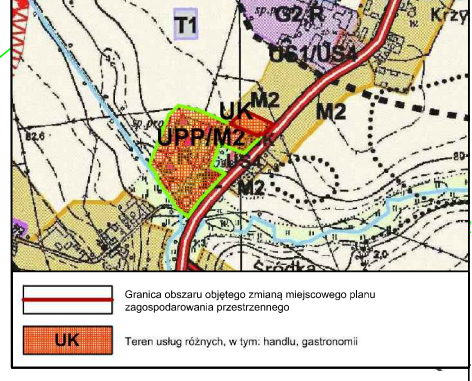


ZMIANY MIEJSCOWEGO PLANU ZAGOSPODAROWANIA PRZESTRZENNEGO GMINY KLESZCZEWO, OBEJMUJĄCEJ DZIAŁKĘ NR 42/22 W MIEJSCOWOŚCI ŚRÓDKA



ZAŁĄCZNIK NR 1
DO UCHWAŁY NR
RADY GMINY KLESZCZEWO
R/12/DNIA R.

WYRYS ZE STUDIUM UWARUNKOWAŃ I KIERUNKÓW ZAGOSPODAROWANIA PRZESTRZENNEGO GMINY KLESZCZEWO



- OZNACZENIA OBOWIĄZUJĄCE:**
- granica obszaru objętego zmianą miejscowego planu zagospodarowania przestrzennego
 - linia rozgraniczająca tereny o różnym przeznaczeniu lub różnych zasadach zagospodarowania
 - nieprzekraczalna linia zabudowy
 - pasy technologiczne istniejących linii elektroenergetycznych średniego napięcia 15 kV
 - teren zabudowy usługowej
 - pas zieleni izolacyjnej o szerokości 4,0 m
- OZNACZENIA INFORMACYJNE:**
- istniejące linie elektroenergetyczne średniego napięcia 15 kV
 - granica obszaru Głównego Zbiornika Wód Podziemnych nr 144 Dolina Kopalna Wielkopolska
- Obszar objęty zmianą planu zlokalizowany jest w granicach:
- strefy powierzchni ograniczających zabudowę (BRA) dla lotniczych urządzeń naziemnych (LUN),
 - Głównego Zbiornika Wód Podziemnych nr 143 Subzbiornik Inowrocław-Gniezno