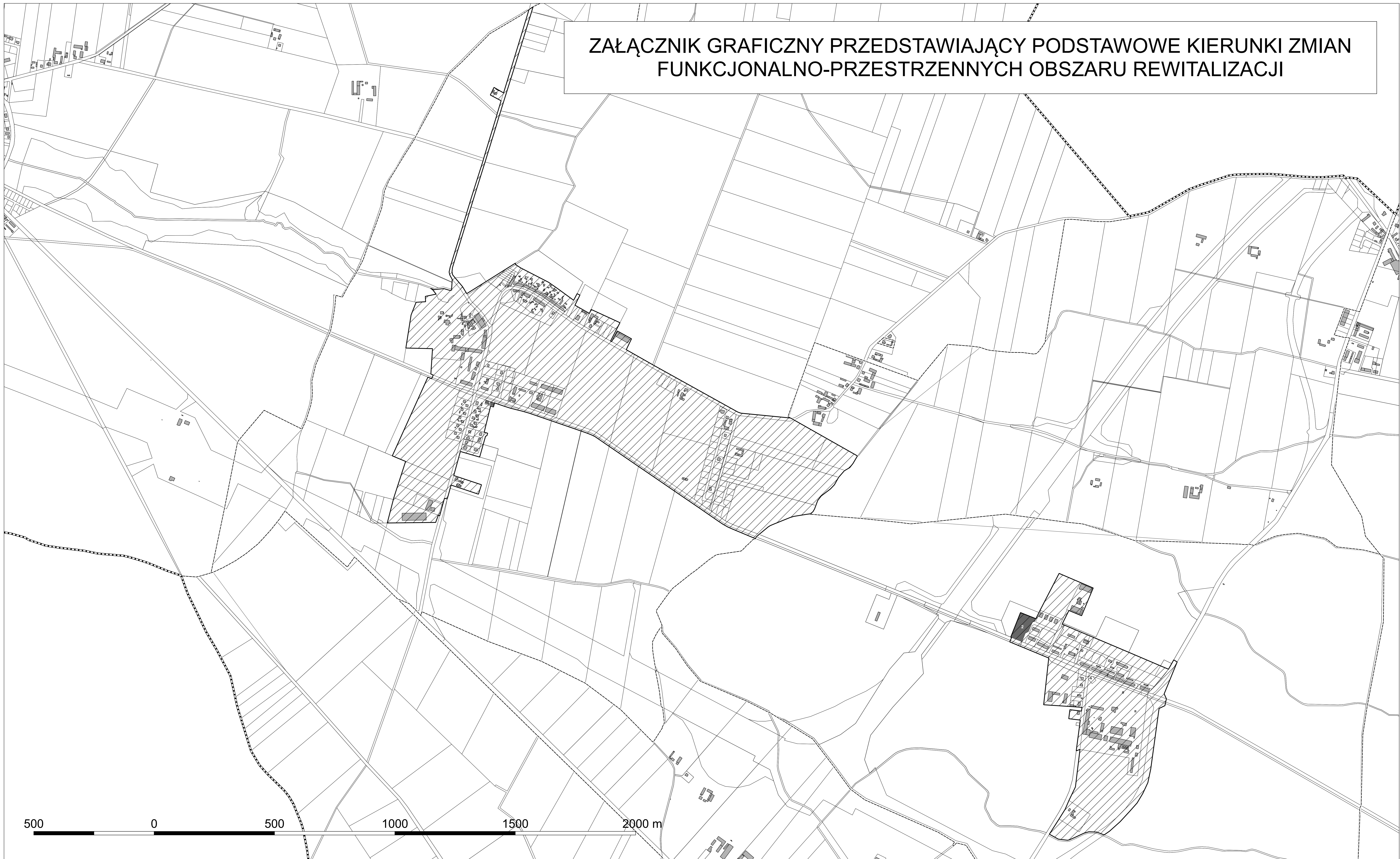
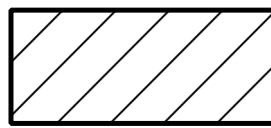








ZAŁĄCZNIK GRAFICZNY PRZEDSTAWIAJĄCY PODSTAWOWE KIERUNKI ZMIAN
FUNKCJONALNO-PRZESTRZENNYCH OBSZARU REWITALIZACJI



500 0 500 1000 1500 2000 m

LEGENDA

- | | | | |
|---|---|--|---|
|  OBSZAR REWITALIZACJI |  GRANICA SOŁECTW |  BUDYNKI |  2 PROJEKT NR 5 - BUDOWA ŚWIETLICY WIEJSKIEJ W NAGRADOWICACH |
|  GRANICA GMINY |  GRANICE PODZIAŁÓW EWIDENCYJNYCH |  1 PROJEKT NR 4 - TERMOMODERNIZACJA ŚWIETLICY WIEJSKIEJ W KOMORNIKACH | |

Załącznik do Uchwały Nr Rady Gminy Kleszczewo z dnia

1:5 000

