


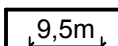




OZNACZENIA BĘDĄCE USTALENIAMI PLANU:

-  GRANICA OBSZARU OBJĘTEGO PLANEM MIEJSCOWYM
-  LINIE ROZGRANICZAJĄCE TERENY O RÓŻNYM PRZEZNACZENIU I RÓŻNYCH ZASADACH ZAGOSPODAROWANIA
-  NIEPRZEKRACZALNE LINIE ZABUDOWY
-  ODLEGŁOŚCI NIEPRZEKRACZALNYCH LINII ZABUDOWY OD LINII ROZGRANICZAJĄCEJ Z DROGAMI PUBLICZNYMI

PRZEZNACZENIE TERENÓW NA CELE:

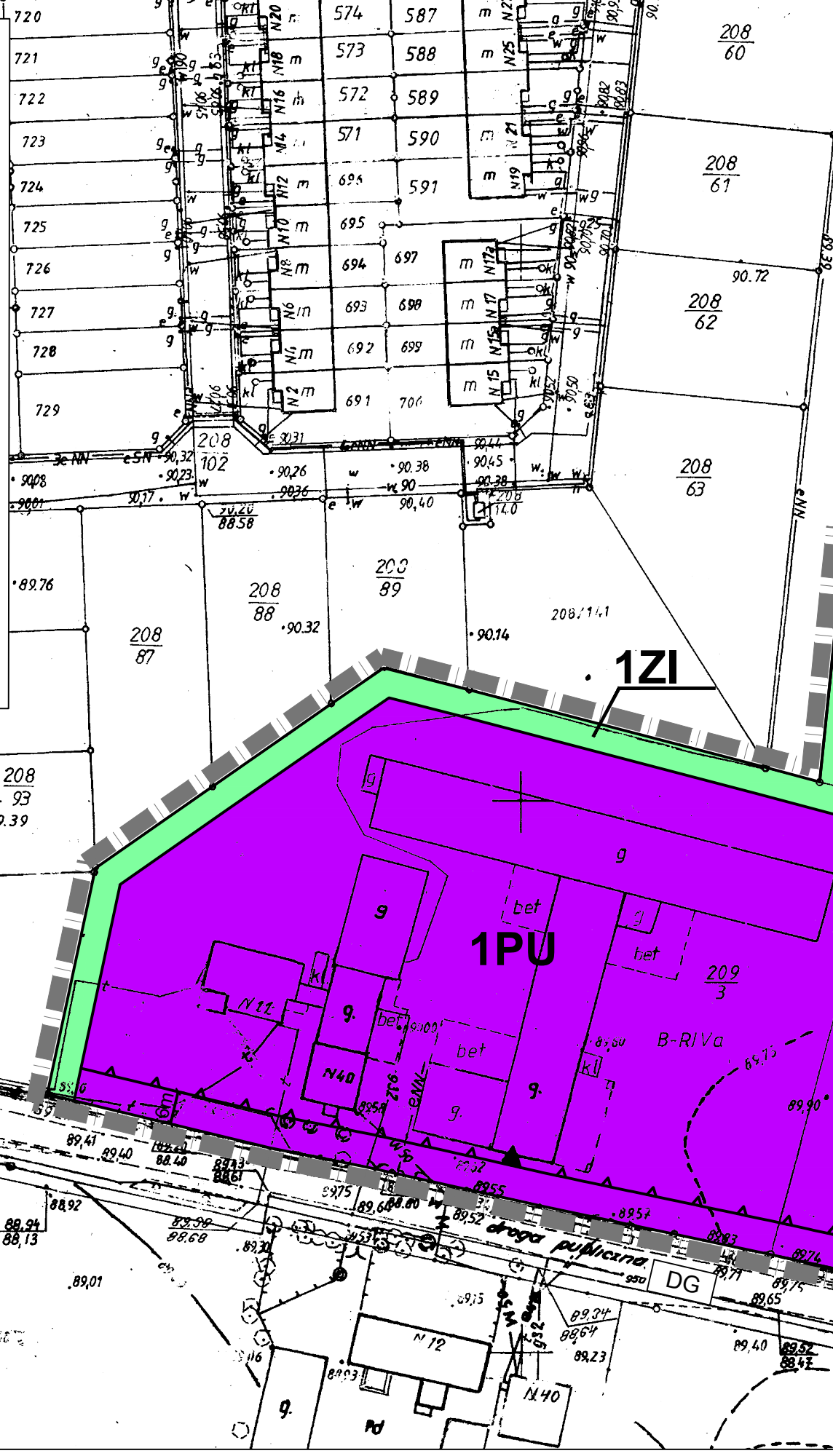
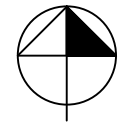
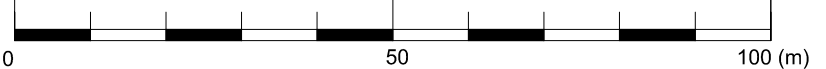
-  **PU** ZABUDOWY OBIEKTÓW PRODUKCYJNYCH, SKŁADÓW, MAGAZYNÓW ORAZ USŁUGOWYCH
-  **ZI** ZIELENI IZOLACYJNEJ

TREŚĆ INFORMACYJNA PLANU:  
 DG DROGA GMINNA

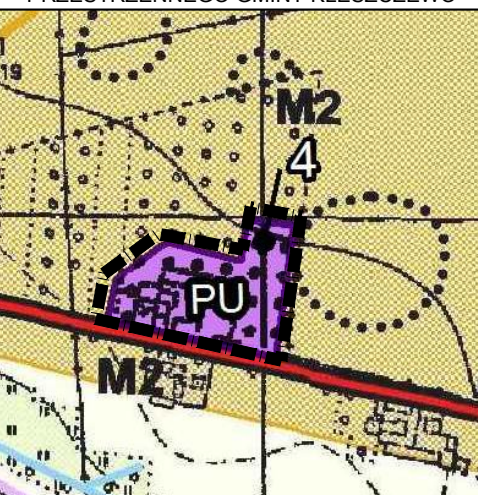
**RYSUNEK ZMIANY MIEJSCOWEGO PLANU ZAGOSPODAROWANIA PRZESTRZENNEGO GMINY KLESZCZEWO DLA DZIAŁEK NR 209/3 I 209/4 W OBRĘBIE GOWARZEWO**







ZAŁĄCZNIK NR 1 DO UCHWAŁY NR XX/144/2012 RADY GMINY KLESZCZEWO Z DNIA 27 CZERWCA 2012 R. OGŁOSZONEJ W DZ. URZ. WOJ. WIELKOPOLSKIEGO NR ..... Z DNIA ..... POZ.....

Skala 1:1000



WYRYS ZE STUDIUM UWARUNKOWAN I KIERUNKÓW ZAGOSPODAROWANIA PRZESTRZENNEGO GMINY KLESZCZEWO



- Legenda**
-  archeologiczna strefa ochrony konserwatorskiej
  - Kierunek przeznaczenia**
  -  PU tereny zabudowy produkcyjnej, składowej, magazynów oraz usługowej
  -  U/MN tereny zabudowy usługowej z dopuszczeniem zabudowy mieszkaniowej jednorodzinnej
  -  US tereny usług sportu i rekreacji
  - Numery obszarów**
  -  nr obszaru objętego zmianą studium
  -  GRANICA OBSZARU OBJĘTEGO PLANEM MIEJSCOWYM

**STAROSTA POZNAŃSKI**  
 Powiatowy Ośrodek Dokumentacji Geodezyjnej i Kartograficznej w Poznaniu

Starosta Powiatowy  
 Stanisław Maleska

Poświadczam zgodność niniejszego dokumentu z oryginałem przyjętym do państwowego rejestru geodezyjnego i kartograficznego. Niniejsza mapa nie może służyć jako podstawa projektowa.

Poznań, dnia 09.05.2011

*(Signature)*