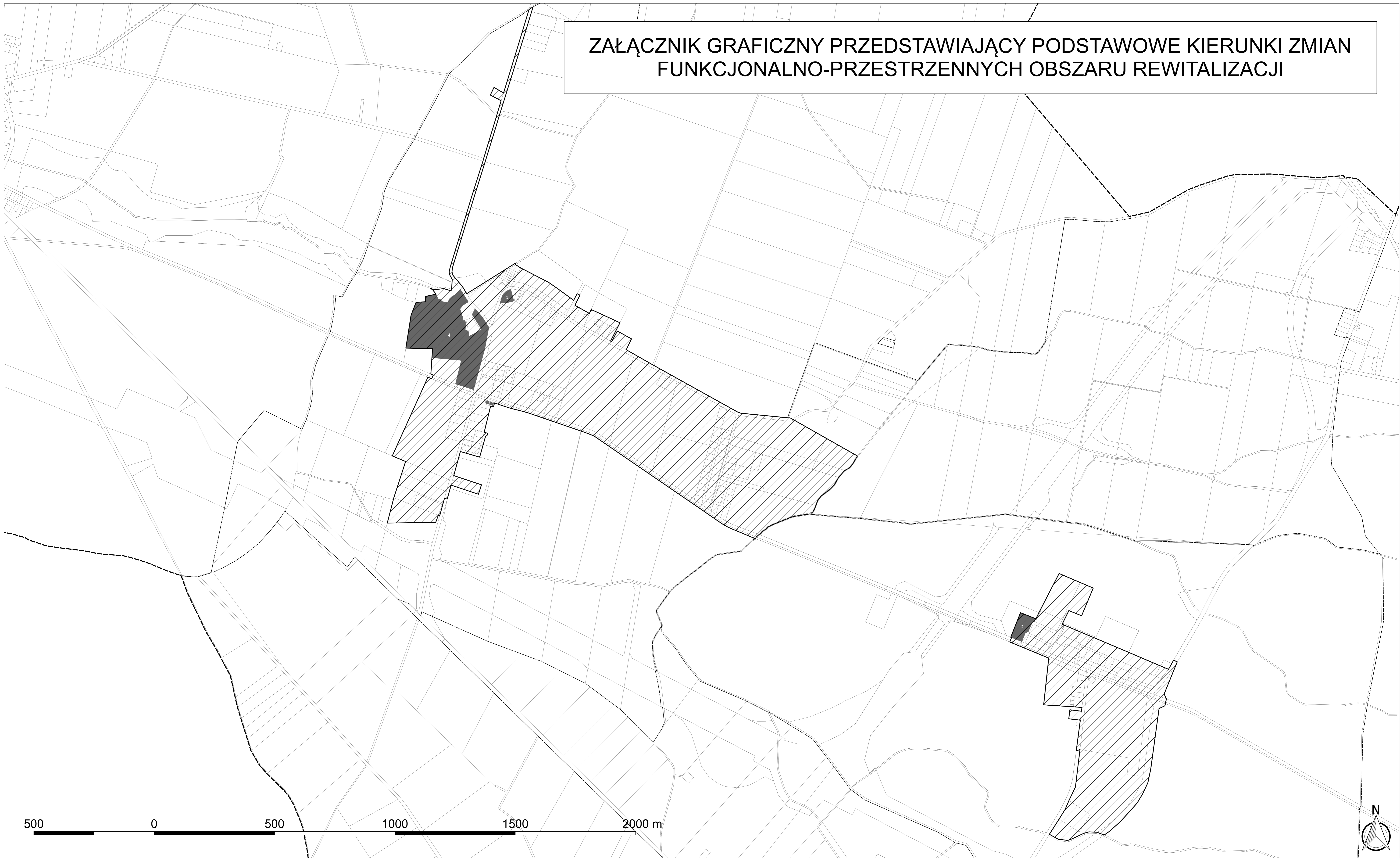
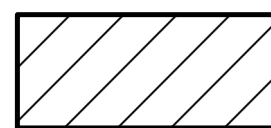










ZAŁĄCZNIK GRAFICZNY PRZEDSTAWIAJĄCY PODSTAWOWE KIERUNKI ZMIAN  
FUNKCJONALNO-PRZESTRZENNYCH OBSZARU REWITALIZACJI



LEGENDA

Załącznik do Uchwały Nr ..... Rady Gminy Kleszczewo z dnia .....

- |   |   |  |   |   |   |  |
|---|---|--|---|---|---|--|
|  OBSZAR REWITALIZACJI |  GRANICE SOŁECTW                 |  BUDYNKI |  2 | PROJEKT NR 5 - BUDOWA ŚWIETLICY WIEJSKIEJ W NAGRADOWICACH - STWORZENIE MIEJSCA AKTYWIZACJI I INTEGRACJI SPOŁECZNEJ MIESZKANCÓW NAGRADOWIC         |  4 | PROJEKT NR 7 - REWITALIZACJA PARKU W KOMORNIKACH NA RZECZ AKTYWIZACJI SPOŁECZNEJ |
|  GRANICA GMINY        |  GRANICE PODZIAŁÓW EWIDENCYJNYCH |  1       |  3 | PROJEKT NR 4 - MODERNIZACJA ŚWIETLICY WIEJSKIEJ W KOMORNIKACH - STWORZENIE MIEJSCA AKTYWIZACJI I INTEGRACJI SPOŁECZNEJ MIESZKANCÓW KOMORNIK       |   |  |
|   |   |  |   | PROJEKT NR 6 - OŻYWIENIE SPOŁECZNE OBSZARU REWITALIZACJI POPRZECZ REKULTYWACJĘ STAWU W KOMORNIKACH I ZAGOSPODAROWANIE JEGO NAJBLIŻSZEGO OTOCZENIA |   |  |

SKALA 1:5 000